

Consorzio di Bonifica  
**PIANURA di FERRARA**

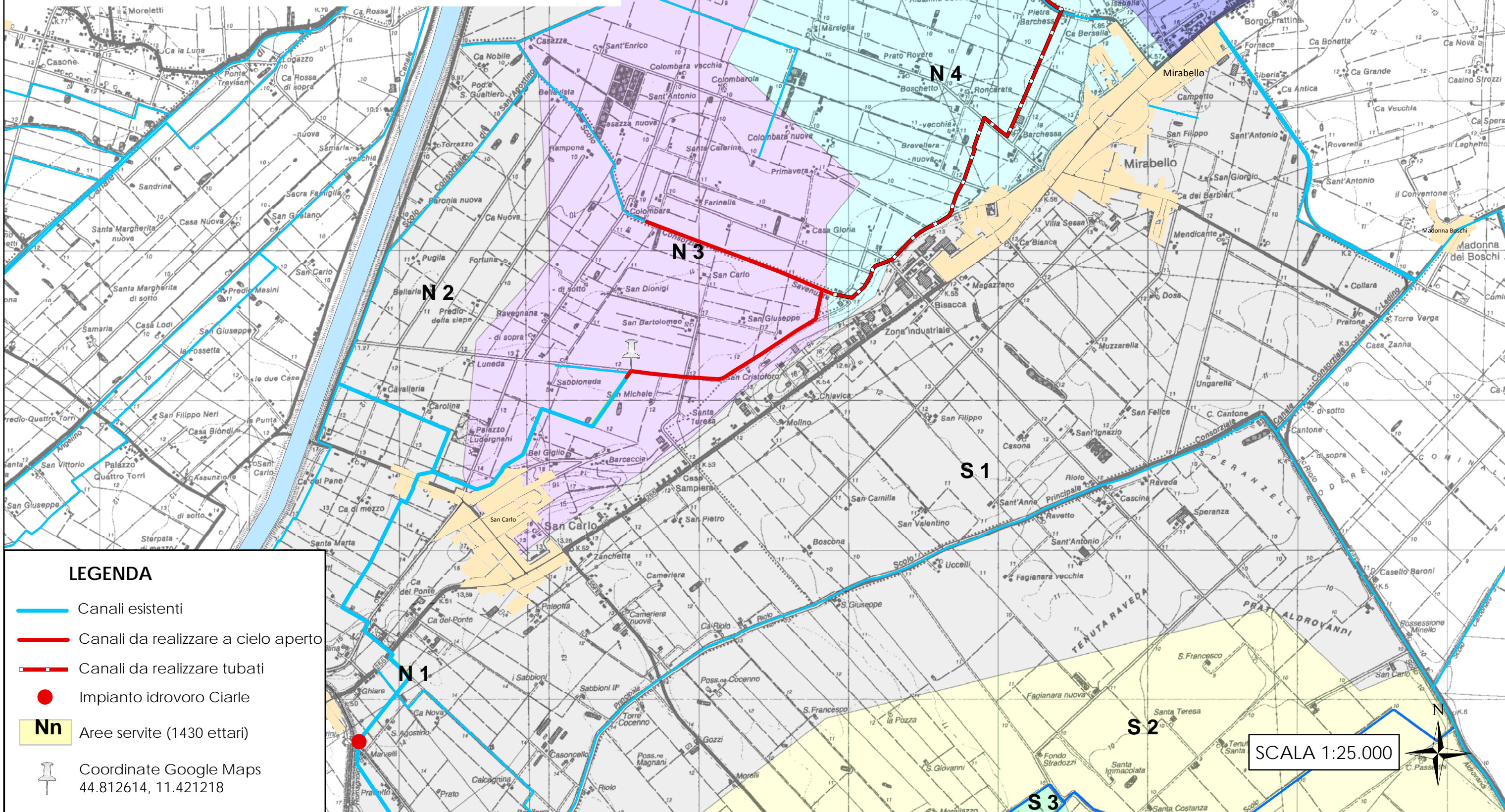


**SCHEDA INTERVENTO INFRASTRUTTURE IDRICHE - sezione invasi**







(Legge di Bilancio 2018, Art. 1, Comma 518)

**Sistema irriguo Ciarle ramo nord**

**ELABORATO GRAFICO**



**LEGENDA**

-  Canali esistenti
-  Canali da realizzare a cielo aperto
-  Canali da realizzare tubati
-  Impianto idrovoro Ciarle
-  **Nn** Aree servite (1430 ettari)
-  Coordinate Google Maps  
44.812614, 11.421218

SCALA 1:25.000

