INQUADRAMENTO GENERALE

SCALA DI RAPPRESENTAZIONE	ORIENTAMENTO
0 – 2.5 – 5 – 7.5 – 10 – 12.5 – 15 – 17.5 – 20 km SCALA 1:250.000	

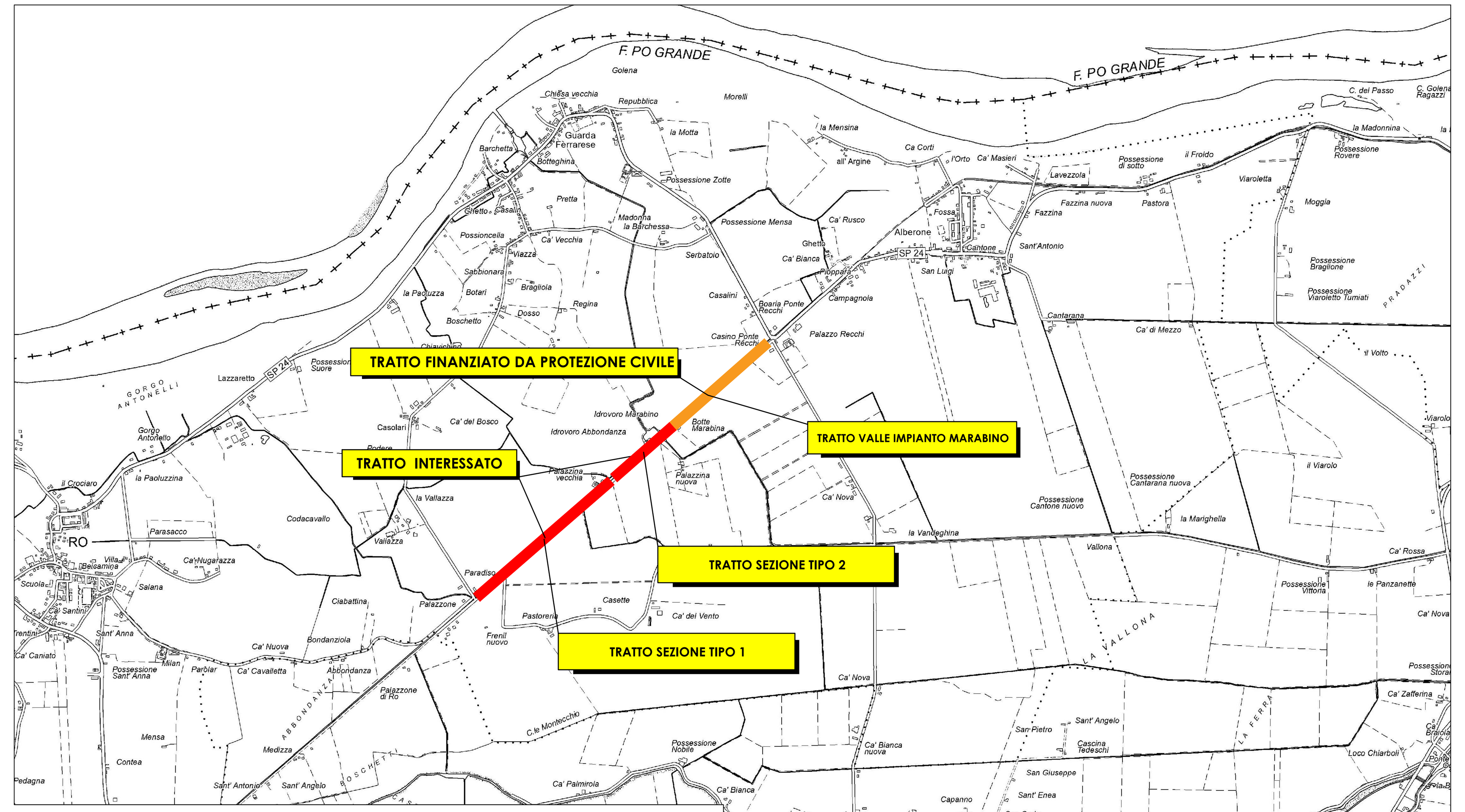

LOCALIZZAZIONE TRATTO OGGETTO D'INTERVENTO

SCALA DI RAPPRESENTAZIONE	ORIENTAMENTO
0 – 250 – 500 – 750 – 1000 – 1500 – 2000 m SCALA 1:25.000	

Plot scale 1=5

STATO ATTUALE, STERRI E RIPORTI

SEZIONE TRASVERSALE TIPO 1 - Lunghezza tratto 1160m
Scala 1:50

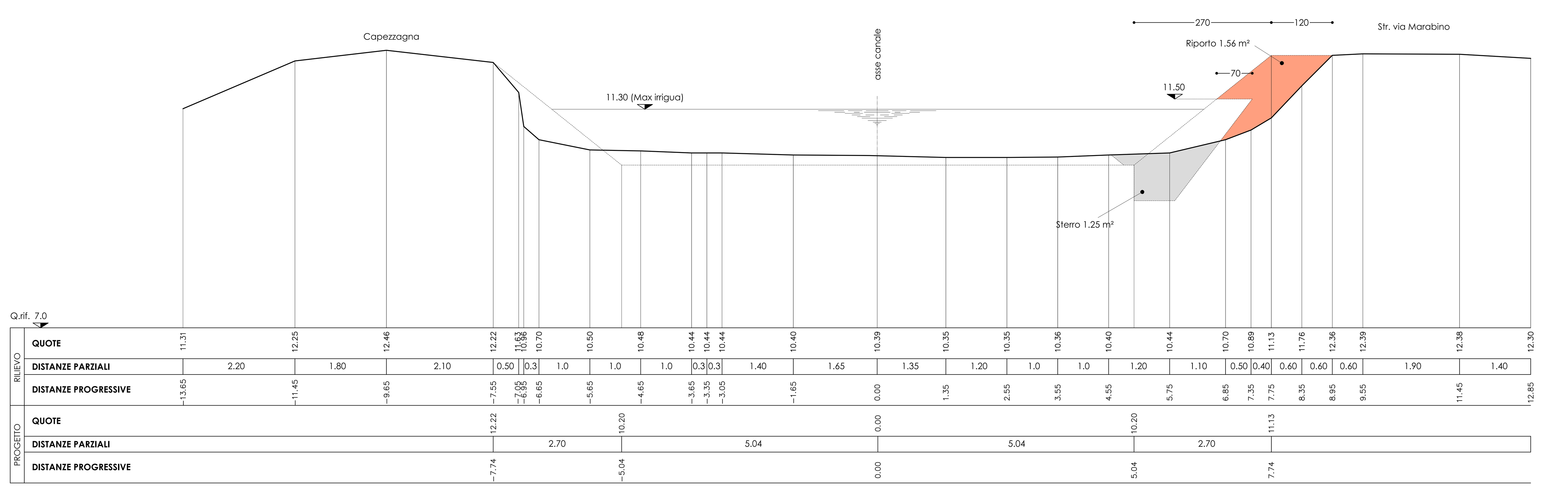

STATO ATTUALE, STERRI E RIPORTI

SEZIONE TRASVERSALE TIPO 2 - Lunghezza tratto 500m
Scala 1:50

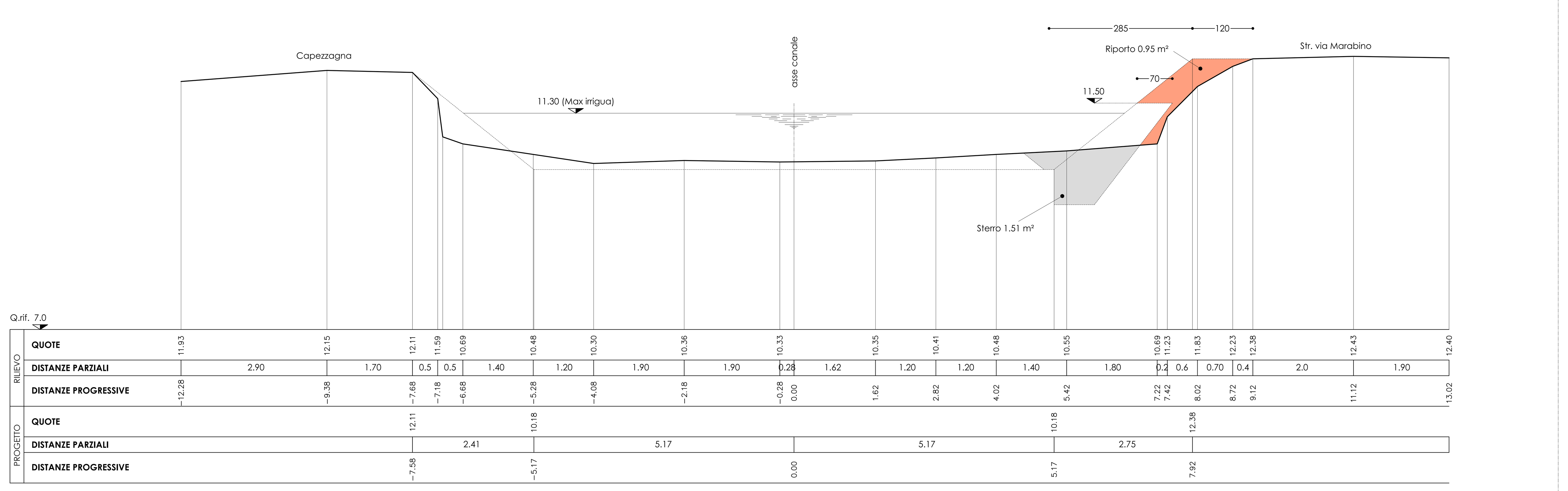

DOCUMENTAZIONE FOTOGRAFICA

PROGETTO

SEZIONE TRASVERSALE TIPO 1 - Lunghezza tratto 1160m
Scala 1:50

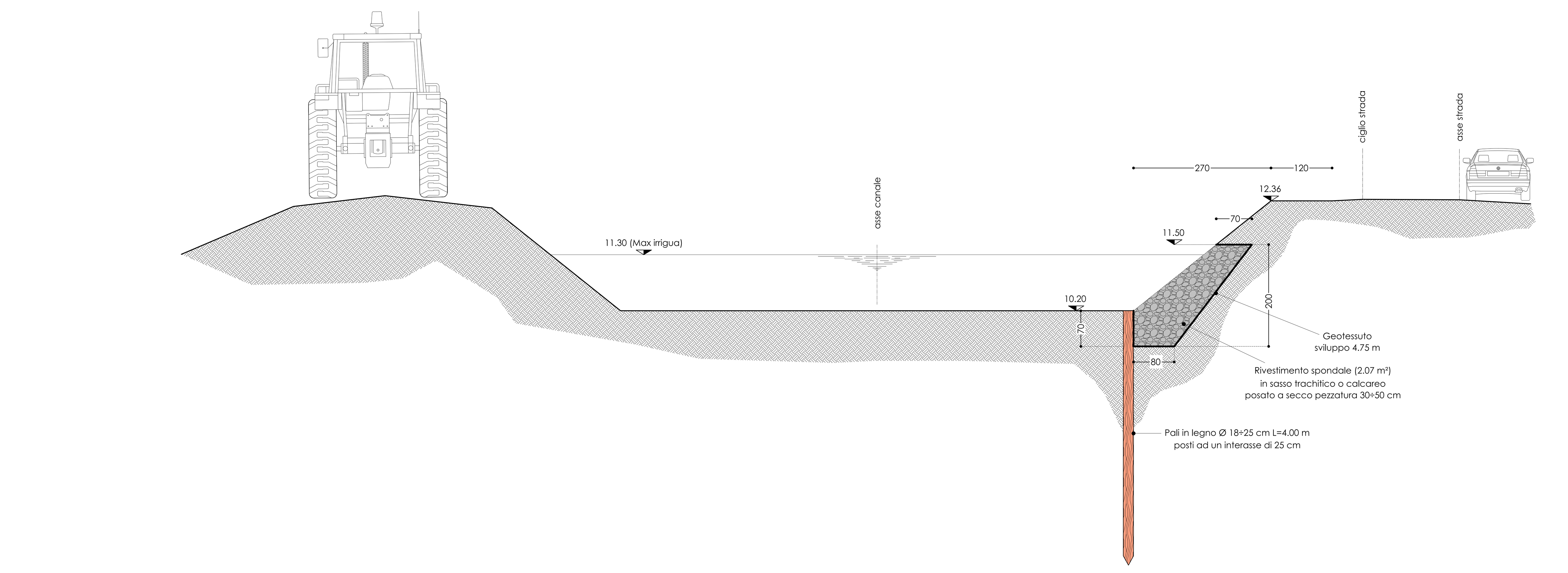

PROGETTO

SEZIONE TRASVERSALE TIPO 2 - Lunghezza tratto 500m
Scala 1:50

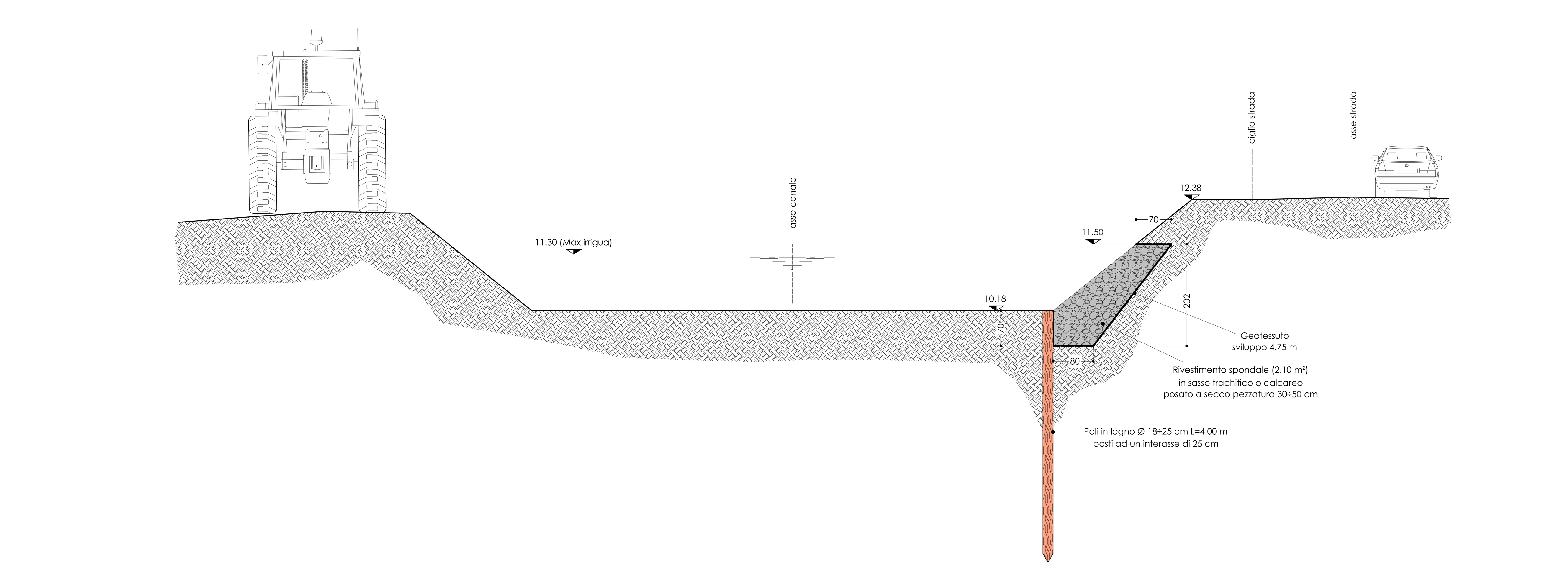

Consorzio di Bonifica PIANURA di FERRARA

CONSORZIO DI BONIFICA PIANURA DI FERRARA

Sede legale e recapito postale:
44121 Ferrara - Via Borgo dei Leoni, 28 - C.F. 93076450381
web: www.bonificaferrara.it - e-mail: info@bonificaferrara.it
pec: posta.certificata@pec.bonificaferrara.it
aderente all'ANBI
Associazione Nazionale Bonifiche, Irrigazioni e Miglioramenti Fondiari

PROGETTO RIPRISTINO SPONDE FOSSA LAVEZZOLA - VIA MARABINO

PROGETTO ESECUTIVO

Provincia di Ferrara
Comune di Riva Del Po

Intervento di ripristino delle sponde franate della Fossa Lavezzola in fregio alla strada comunale via Marabino

ELABORATO GRAFICO PROGETTUALE
-Localizzazione e sezioni trasversali-

Data: **07/07/2021** Elab.: **9**

IL PROGETTISTA	COLLABORATORE TECNICO	IL RESPONSABILE DEL PROCEDIMENTO
(Dott. Ing. Valeria Chierici)	(Dott. Ing. Mattia Carbonari)	(Dott. Ing. Marco Volpin)
ORDINE DEGLI INGEGNERI DELLA PROVINCIA DI FERRARA N. 1324 Albo dott. ing. Valeria CHIERICI		ORDINE DEGLI INGEGNERI DELLA PROVINCIA ROVIGO Dott. Ing. VOLPIN MARCO ALBO N.762