



CONSORZIO DI BONIFICA PIANURA DI FERRARA

BACINO IDROGRAFICO BURANA-VOLANO-CANAL BIANCO

BACINI DI SCOLO E ORDINI DI AFFERENZA RETE DEI CANALI DI BONIFICA ED IMPIANTI IDROVORI

SCALA 1 : 100.000



REGIONE
LOMBARDIA

REGIONE
VENETO

MARE
ADRIATICO



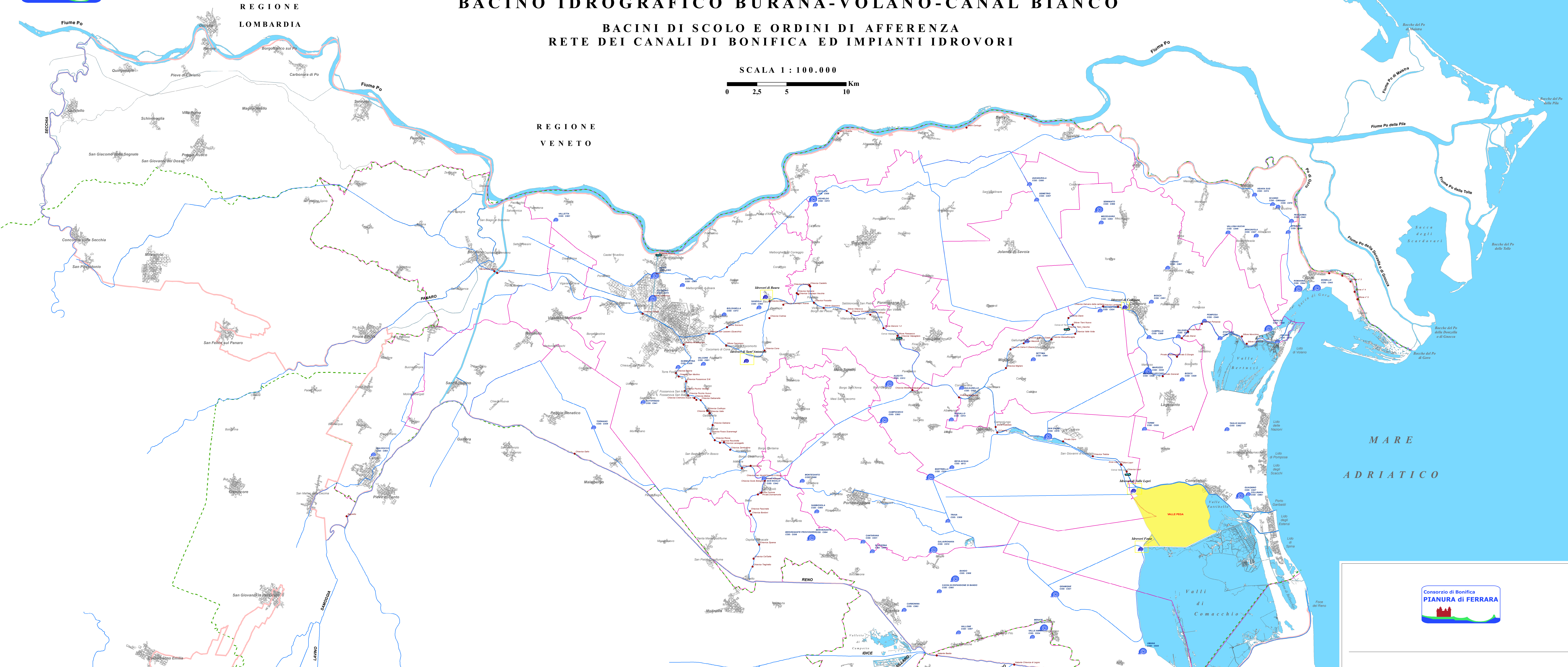
PROGETTO CARTOGRAFIA

TEMATICA

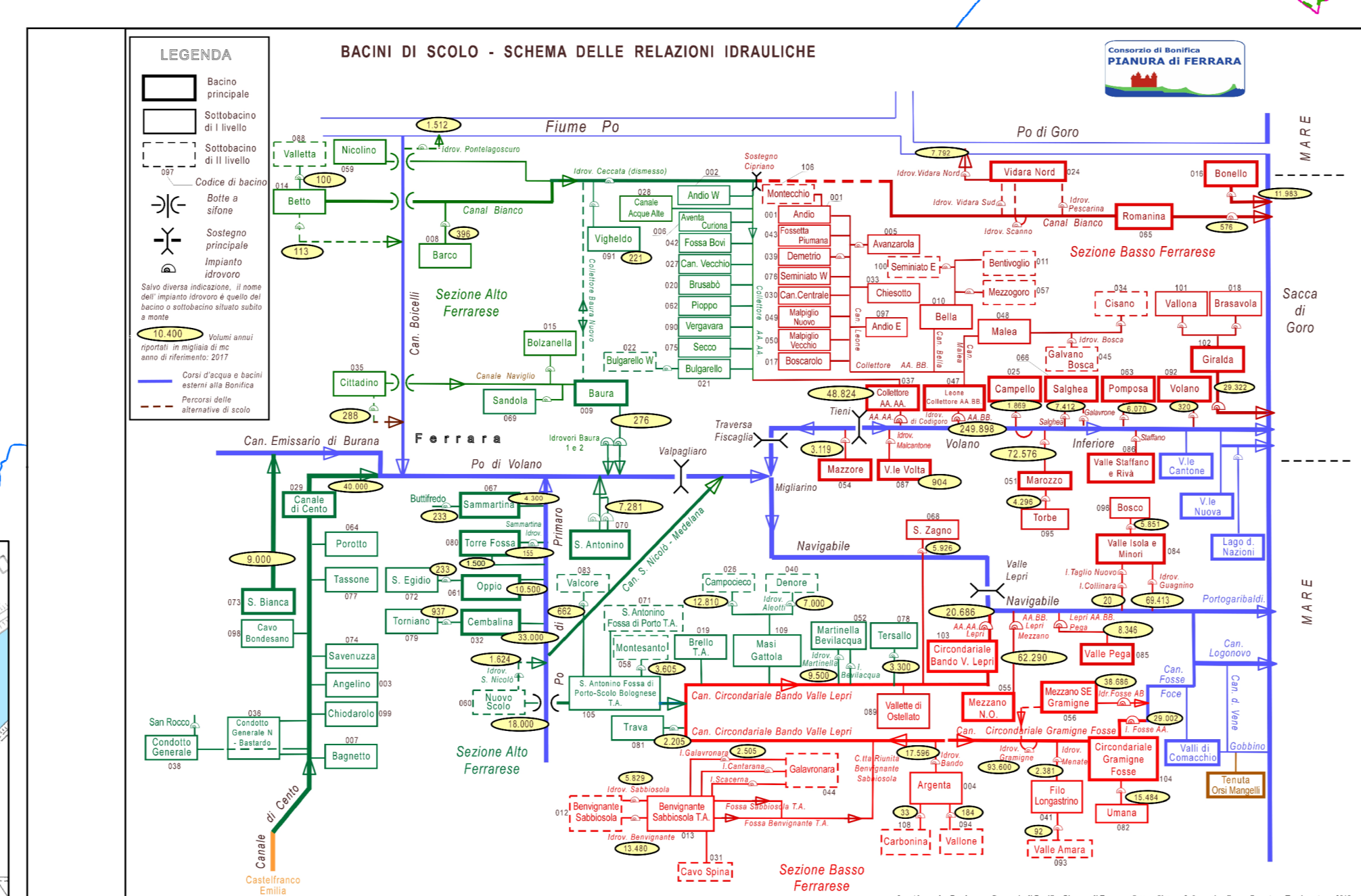
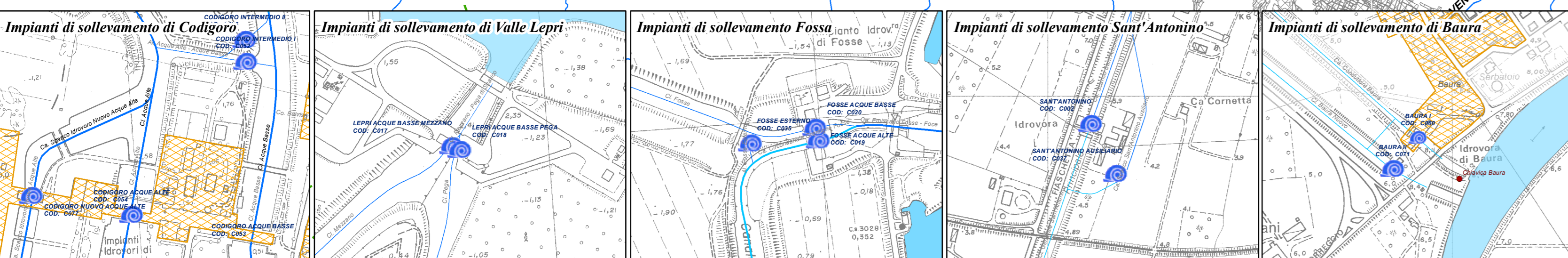
TAV. N° 12

BACINI DI SCOLO E ORDINI DI AFFERENZA
RETE DEI CANALI DI BONIFICA
ED IMPIANTI IDROVORI

Coordinamento: Dott. Ing. Alessandro Antonini, Dott. Aldo Ripanti, Dott. Enzo Minervini, P.C. Comune Modigliana.
Elaborazione cartografica: Dott. Ing. Carlo Alberto Pavesi, Geom. Roberto Anselmi, P.C. Area Locales, Dott. Nicola Anselmi.
Stampato in proprio dal Consorzio di Bonifica PIANURA di FERRARA il 10/05/2019.



Dettaglio di alcuni impianti idrovori di sollevamento alla scala 1 : 5.000



DECODIFICA DEI PRENOMI DEI CANALI DELLA RETE DI BONIFICA

| | |
|-----|--------------------------|
| Ad. | Adduttore |
| Al. | Alteccante |
| Am. | Alimentatore |
| Ca. | Canale |
| Cl. | Collettore |
| Cn. | Condotto |
| Ca. | Canaletta |
| De. | Derivatore |
| Di. | Distributore |
| Dr. | Diramatore / Diramazione |
| Fo. | Fosso / Fossa |
| Ir. | Irrigatore |
| Sc. | Scolo |