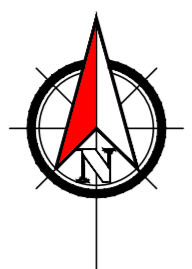
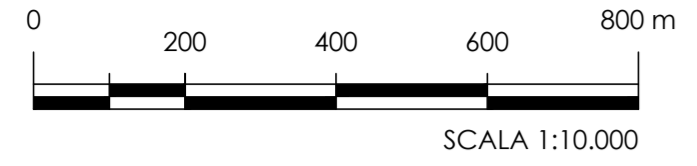
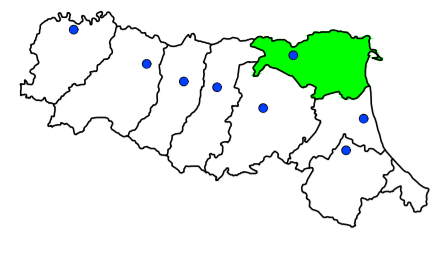


LOCALIZZAZIONE INTERVENTO 1:10.000

SCALA DI RAPPRESENTAZIONE

ORIENTAMENTO



LEGENDA

SIMBOLOGIA GENERALE

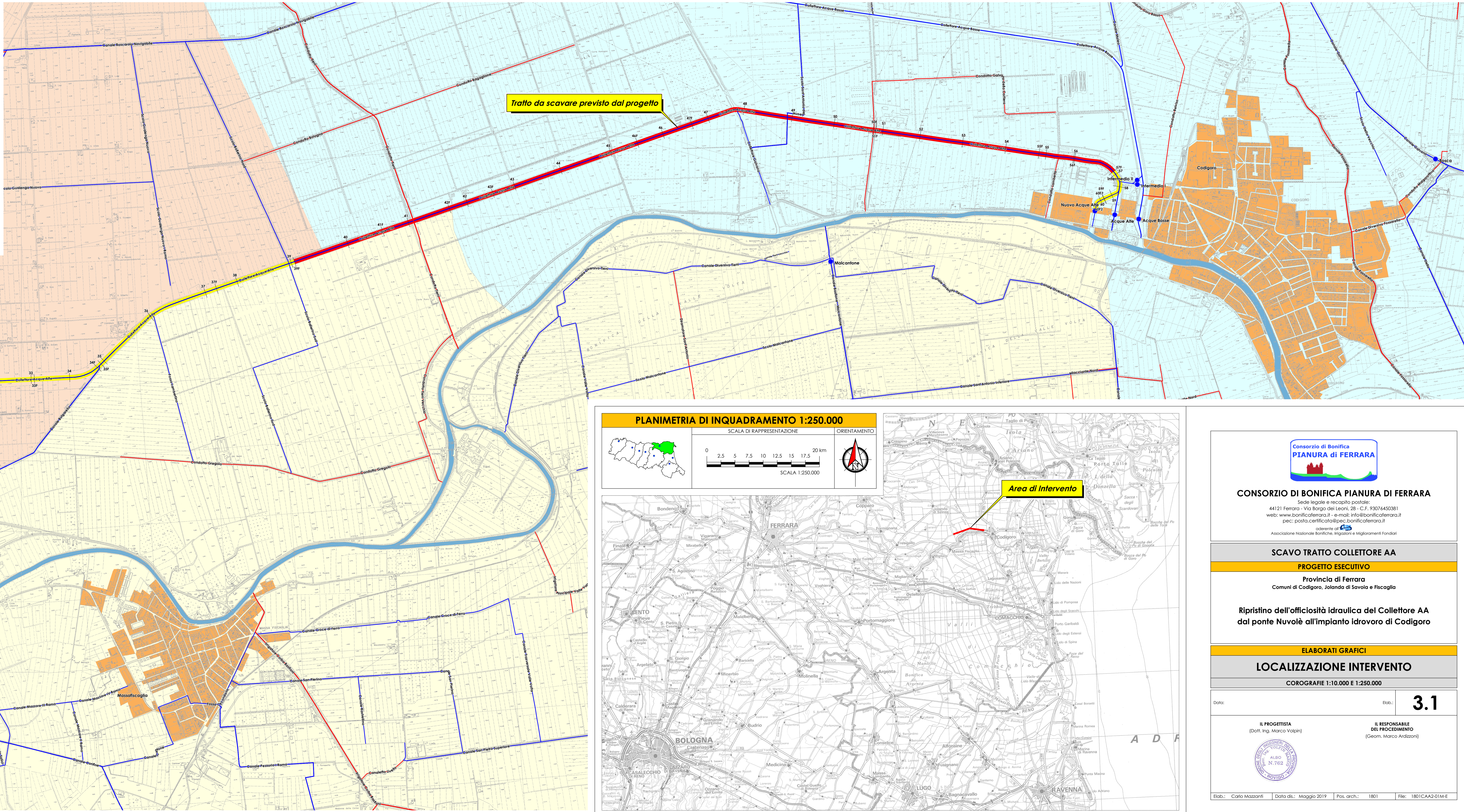
- Impianti Idrovori
- Rete di Scolo
- Rete Irrigua
- Fiumi
- Centri Abitati

LIMITI AMMINISTRATIVI

- Comune di Codigoro
- Comune di Jolanda di Savoia
- Comune di Fiscaglia

INTERVENTI

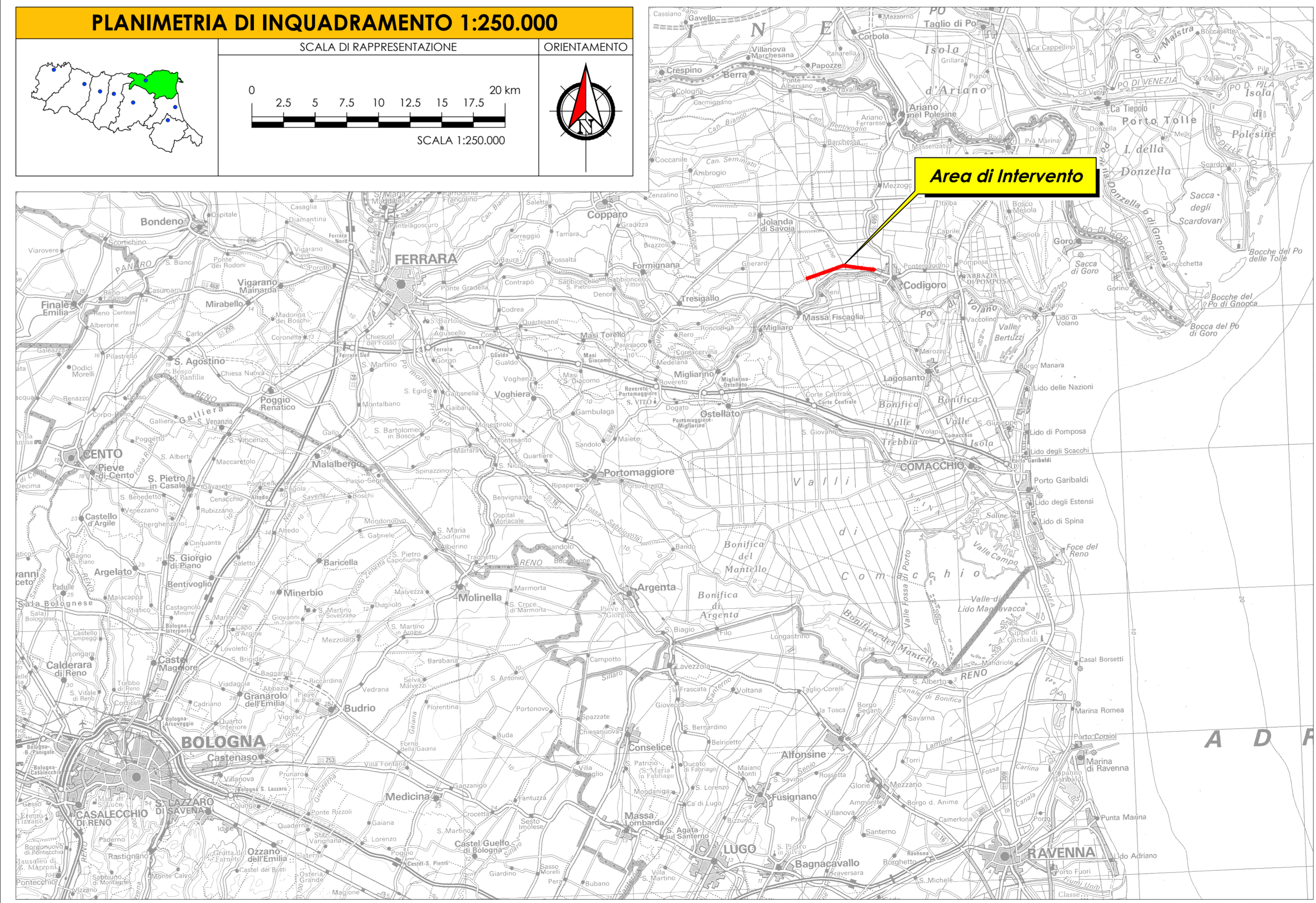
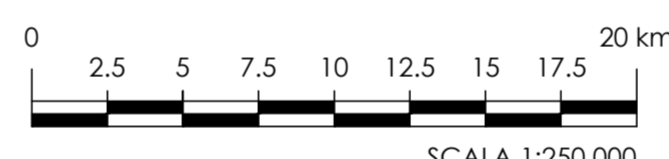
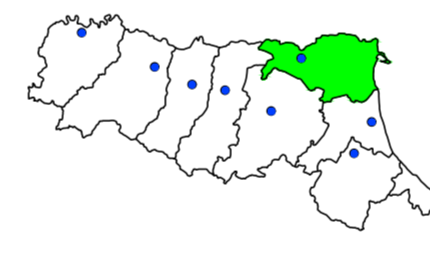
- Tratto da scavare previsto dal progetto



PLANIMETRIA DI INQUADRAMENTO 1:250.000

SCALA DI RAPPRESENTAZIONE

ORIENTAMENTO





CONSORZIO DI BONIFICA PIANURA DI FERRARA

Sezione legale e recapito postale:
 44121 Ferrara - Via Borgo dei Leoni, 28 - C.F. 93076450381
 web: www.bonificaferrara.it - e-mail: info@bonificaferrara.it
 pec: posta.certificata@pec.bonificaferrara.it
 aderente all'Associazione Nazionale Bonifiche, Illeggatori e Miglioramenti Fondari

SCAVO TRATTO COLLETTORE AA

PROGETTO ESECUTIVO

Provincia di Ferrara
 Comuni di Codigoro, Jolanda di Savoia e Fiscaglia

Ripristino dell'efficienza idraulica del Collettore AA dal ponte Nuvolet all'impianto idrovoro di Codigoro

ELABORATI GRAFICI

LOCALIZZAZIONE INTERVENTO

COROGRAFIE 1:10.000 E 1:250.000

Data:	Eob.: 3.1
-------	------------------

IL PROGETTISTA
(Dott. Ing. Marco Volpini)



IL RESPONSABILE DEL PROCEDIMENTO
(Geom. Marco Ardizzone)

Elab.: Carlo Mazzanti | Data dis.: Maggio 2019 | Pos. arch.: 1801 | File: 1801CAA2-01M-E