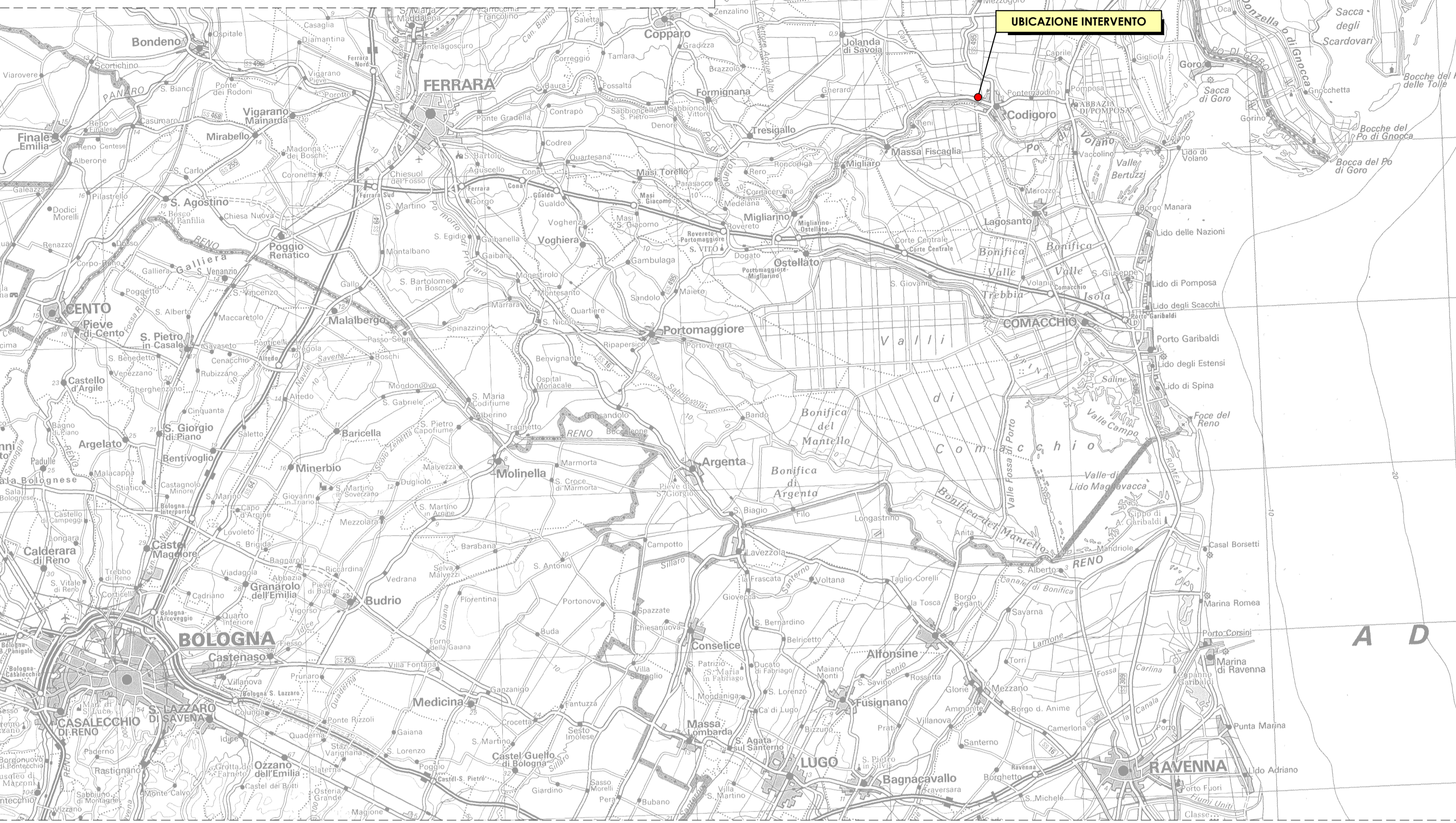
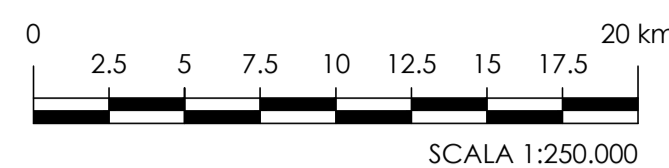
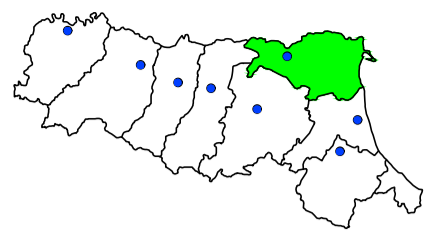


PLANIMETRIA DI INQUADRAMENTO 1:250.000

SCALA DI RAPPRESENTAZIONE

ORIENTAMENTO



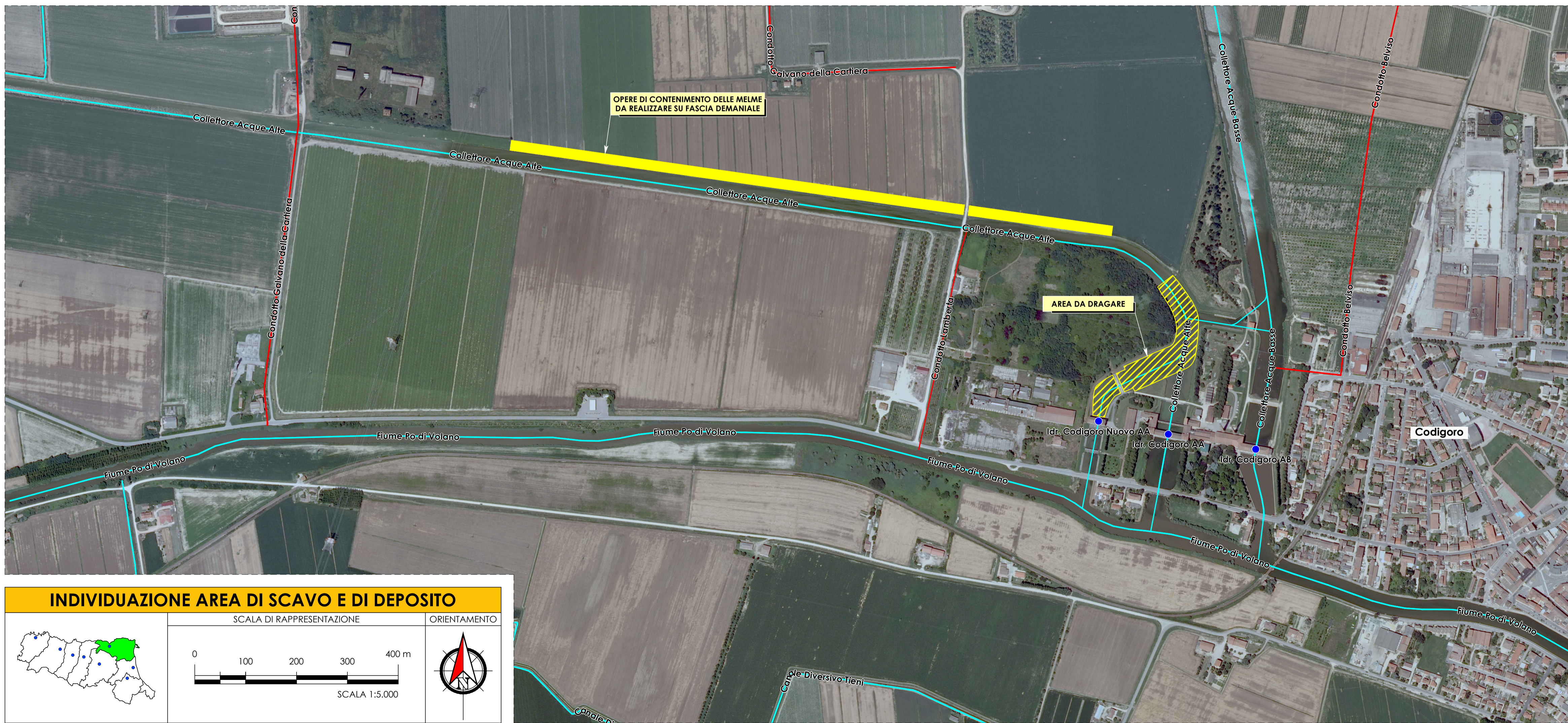
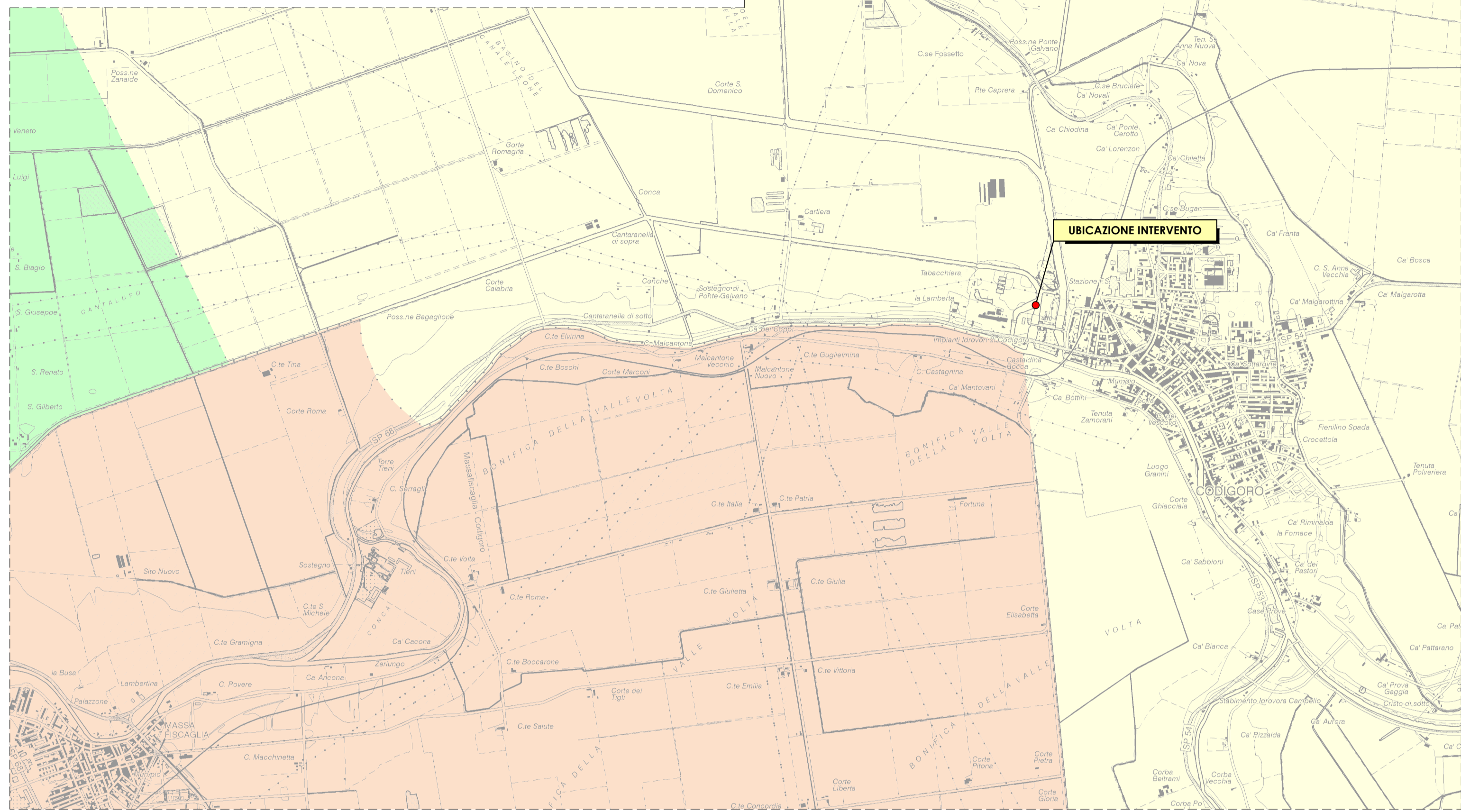
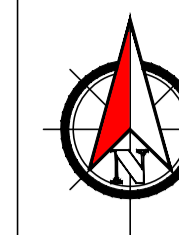
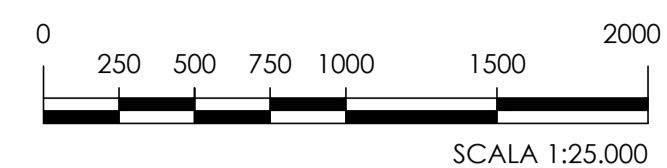
PLANIMETRIA DI INQUADRAMENTO 1:25.000

LEGENDA

SCALA DI RAPPRESENTAZIONE

ORIENTAMENTO

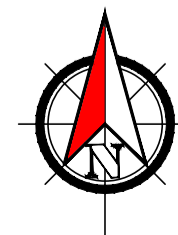
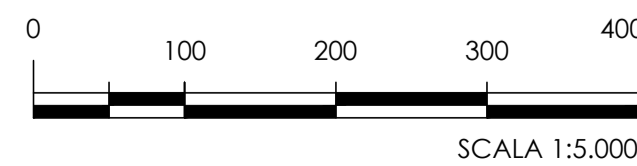
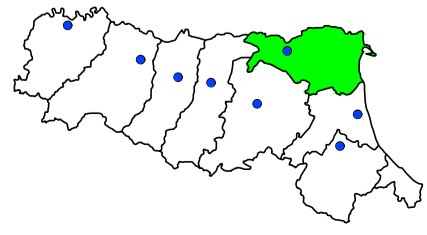
- Comune di Codigoro
- Comune di Fiscaglia
- Comune di Jolanda di Savoia



INDIVIDUAZIONE AREA DI SCAVO E DI DEPOSITO

SCALA DI RAPPRESENTAZIONE

ORIENTAMENTO



CONSORZIO DI BONIFICA PIANURA DI FERRARA

Sede legale e recapito postale:
44121 Ferrara - Via Borgo dei Leoni, 28 - C.F. 93076450381
web: www.bonificaferrara.it - e-mail: info@bonificaferrara.it
pec: posta.certificata@pec.bonificaferrara.it
aderente all' Associazione Nazionale Bonifiche, Irrigatori e Miglioramenti Fondari

DRAGAGGIO ULTIMO TRATTO COLLETTORE AA

PROGETTO ESECUTIVO

Provincia di Ferrara
Comune di Codigoro

Ripristino dell'efficienza idraulica dell'ultimo tratto del Collettore AA di Codigoro: 1° stralcio

ELABORATI GRAFICI

LOCALIZZAZIONE INTERVENTO

Data: _____ Elab.: **12**

IL PROGETTISTA
(Dott. Ing. Marco Volpin)

IL RESPONSABILE DEL PROCEDIMENTO
(Geom. Marco Ardizzone)

