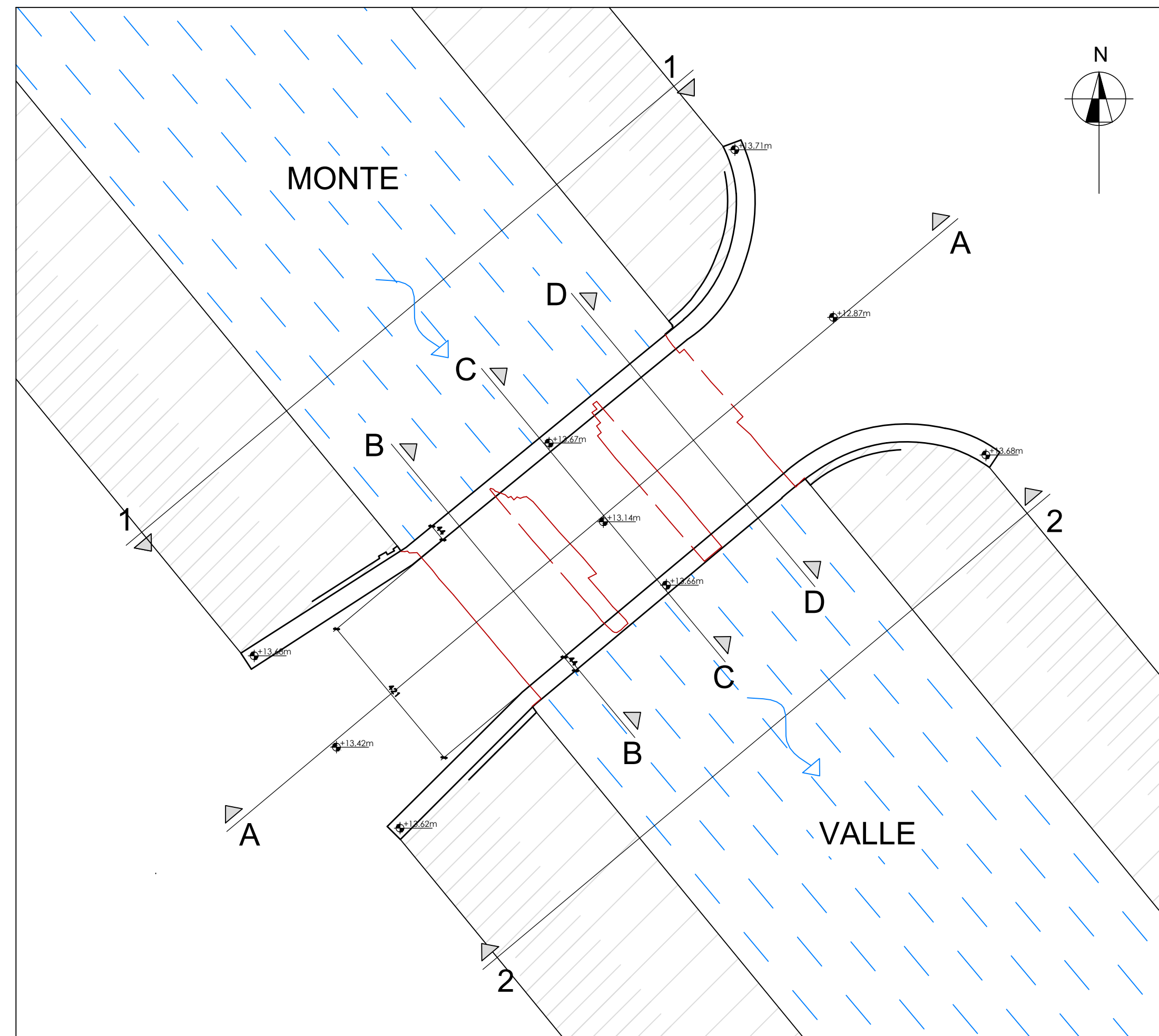
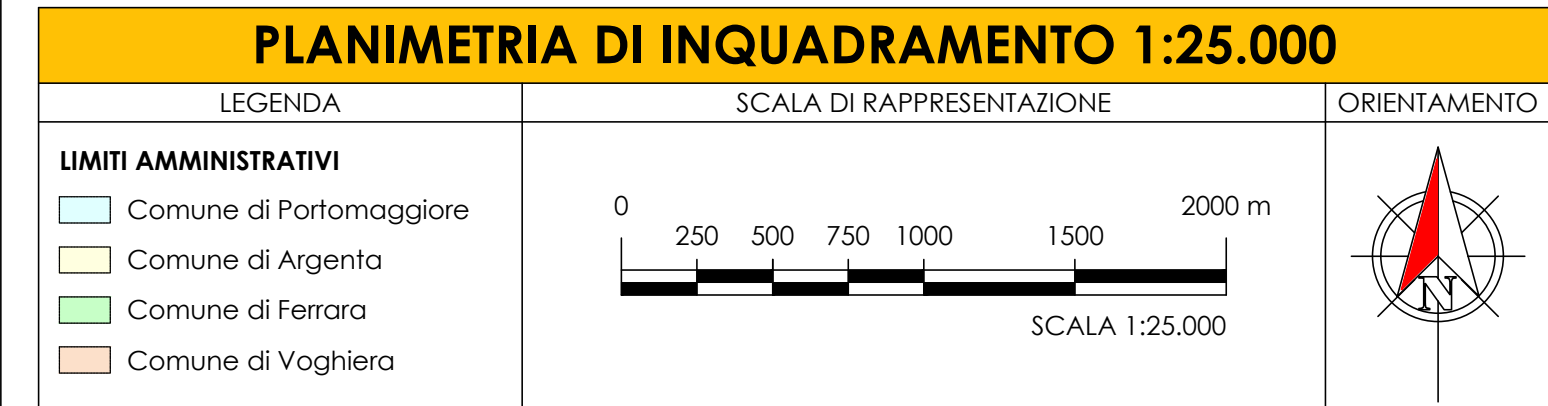
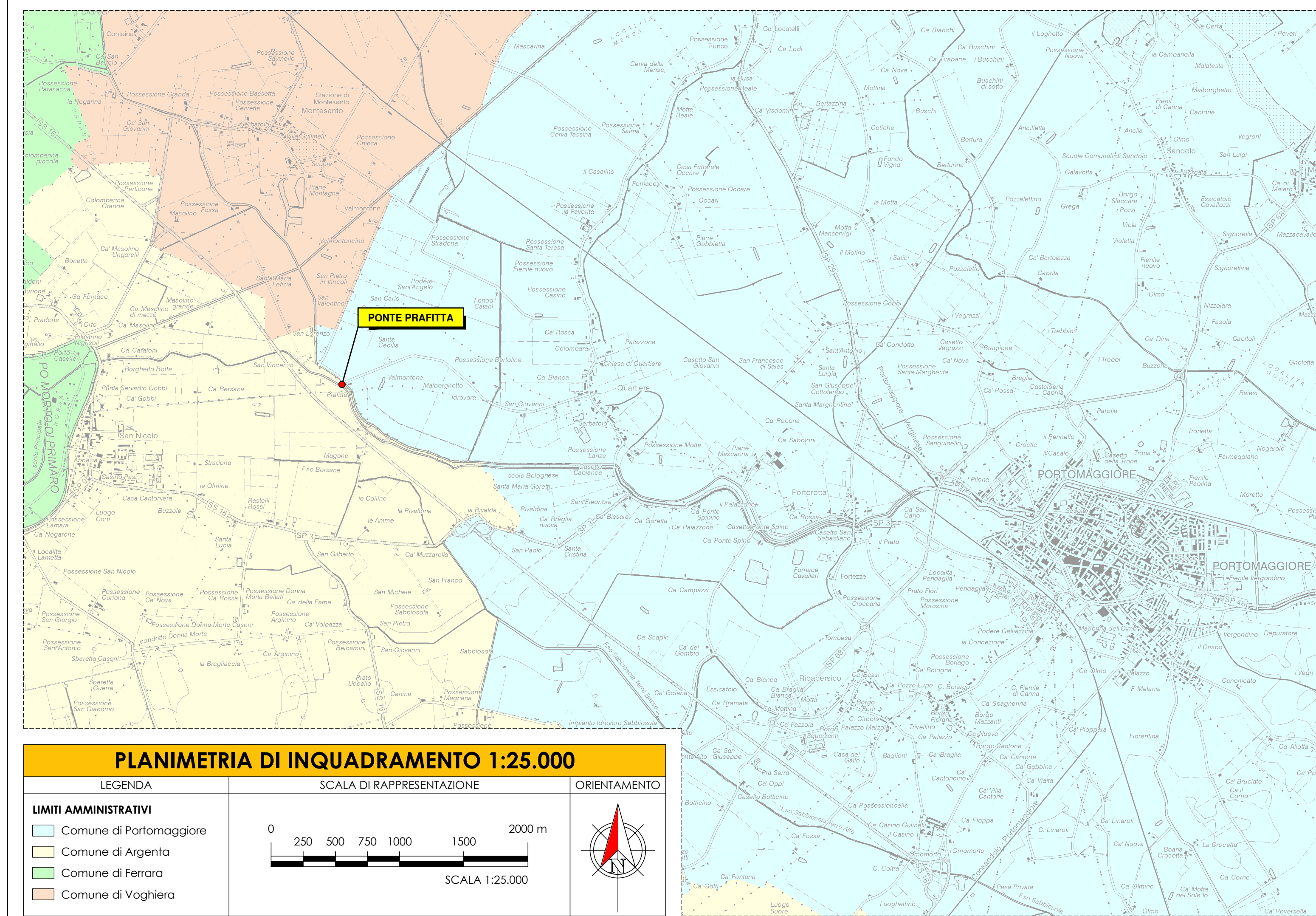
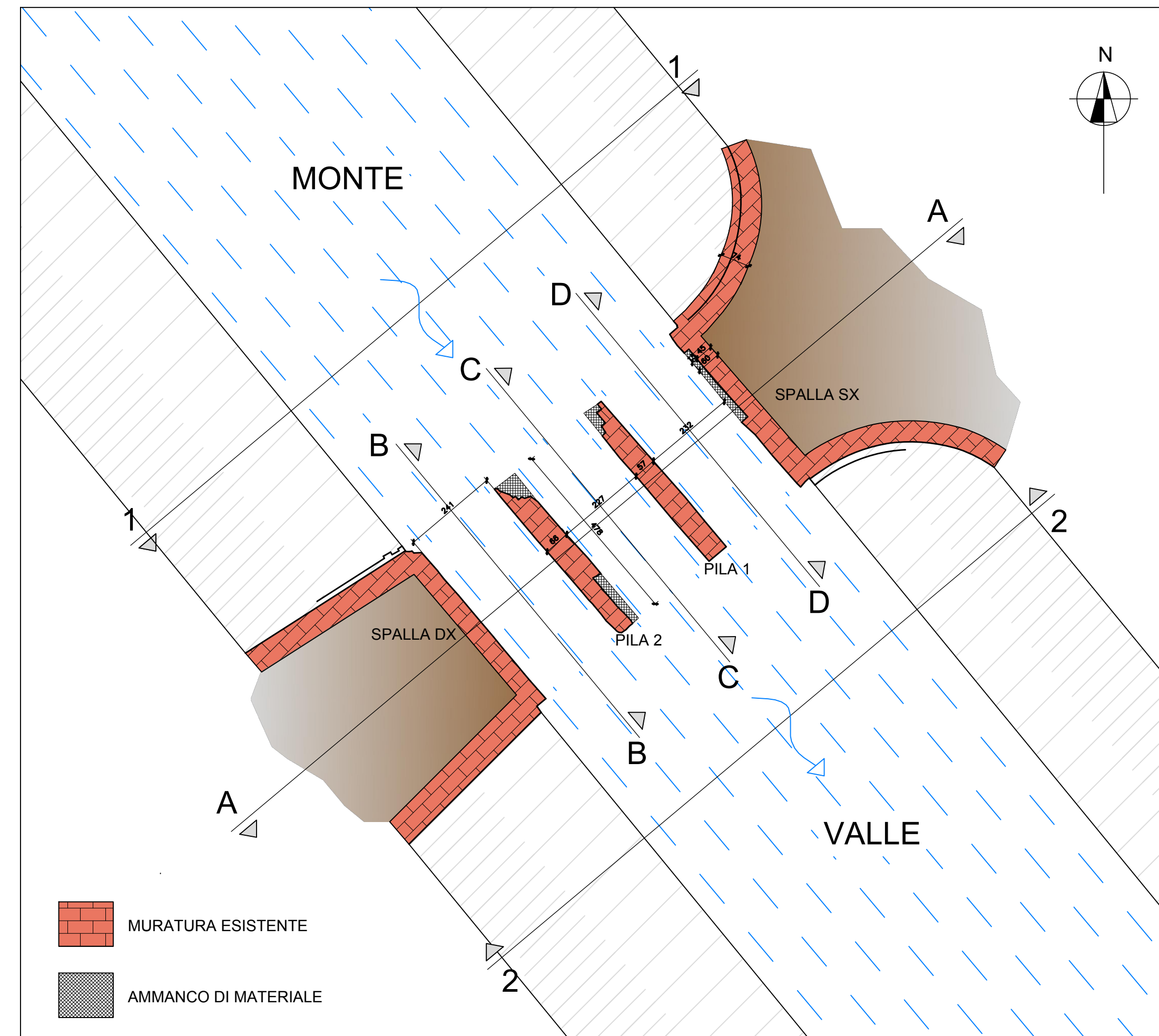



PLANIMETRIA PONTE PRAFITTA
SCALA 1:100



PIANTA SPALLE E PILE
SCALA 1:100



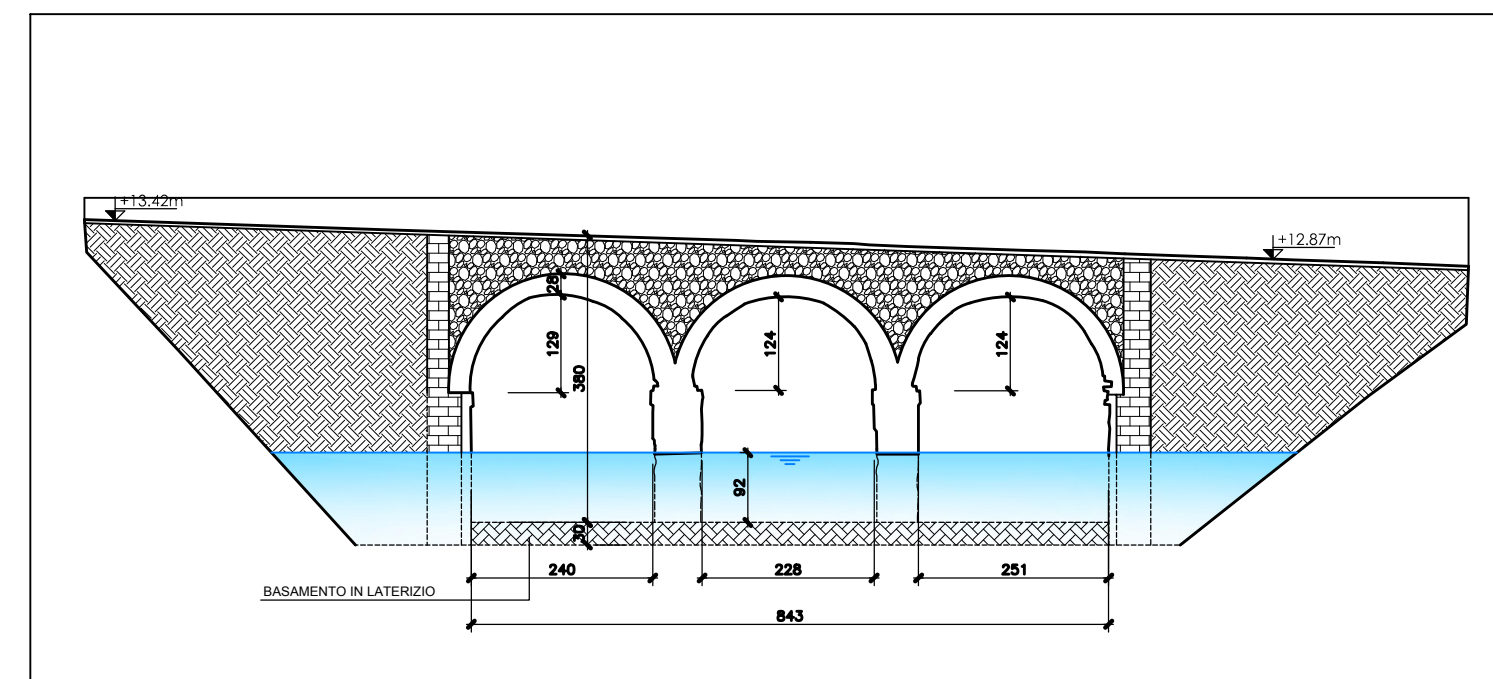
PROSPETTO 1: LATO MONTE
SCALA 1:100



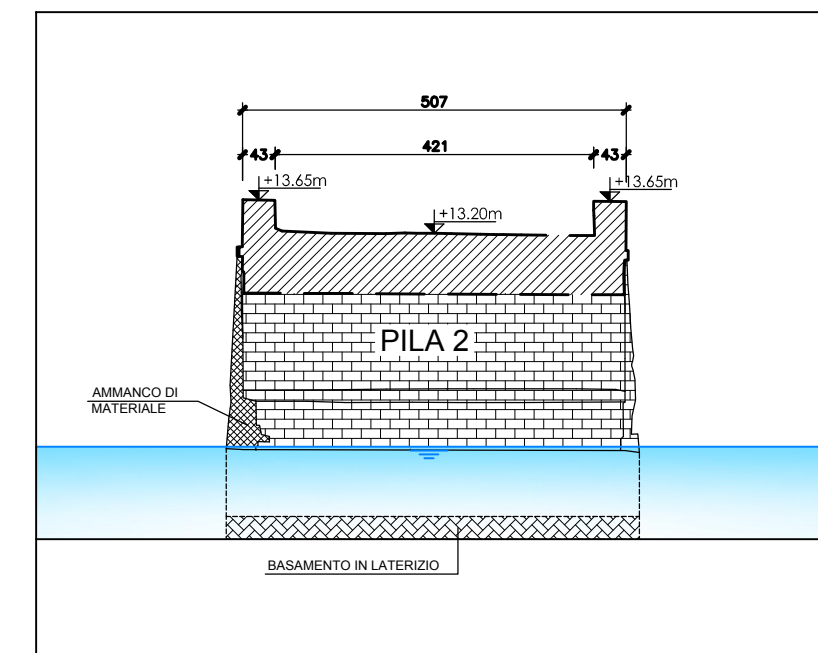
PROSPETTO 2: LATO VALLE
SCALA 1:100



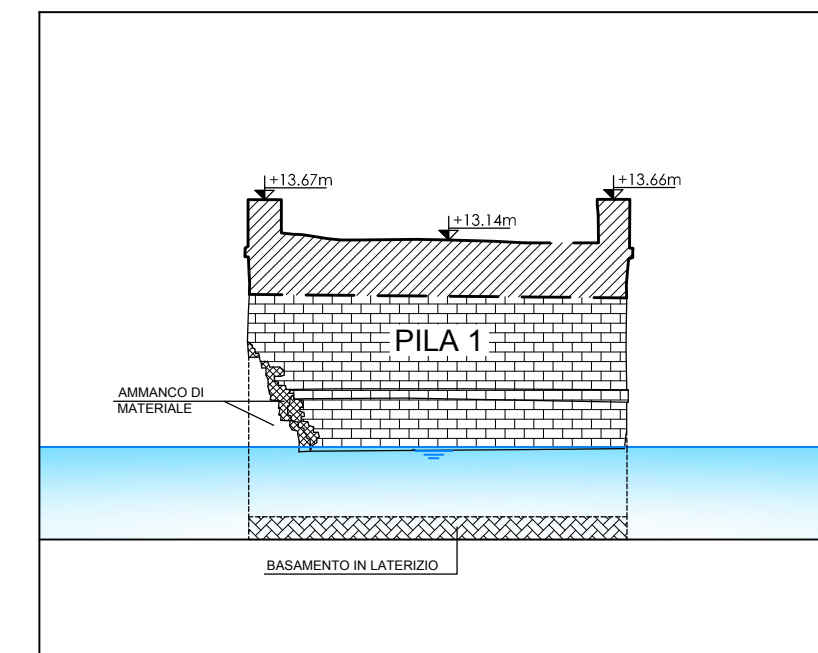
SEZIONE A
SCALA 1:100



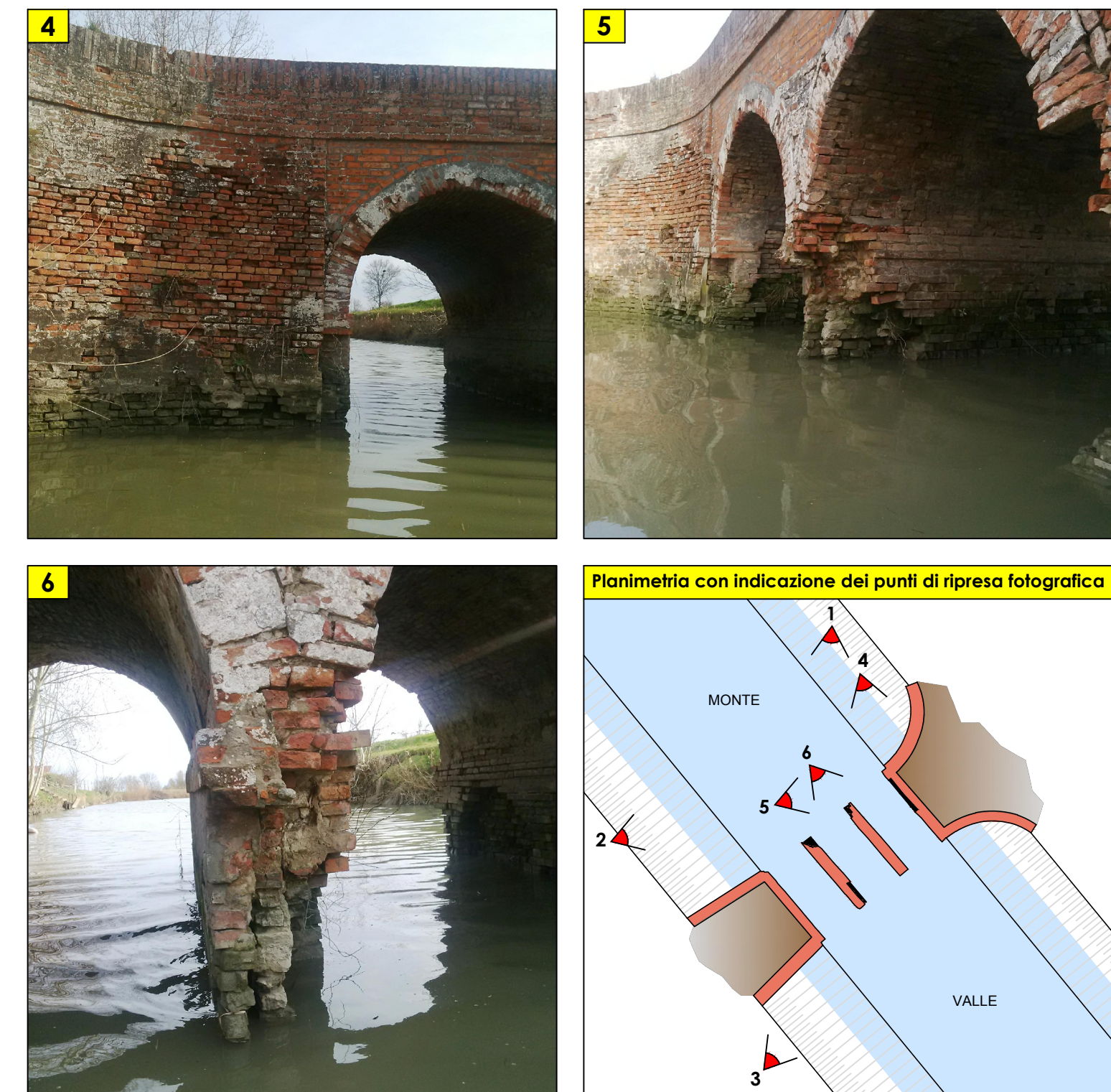
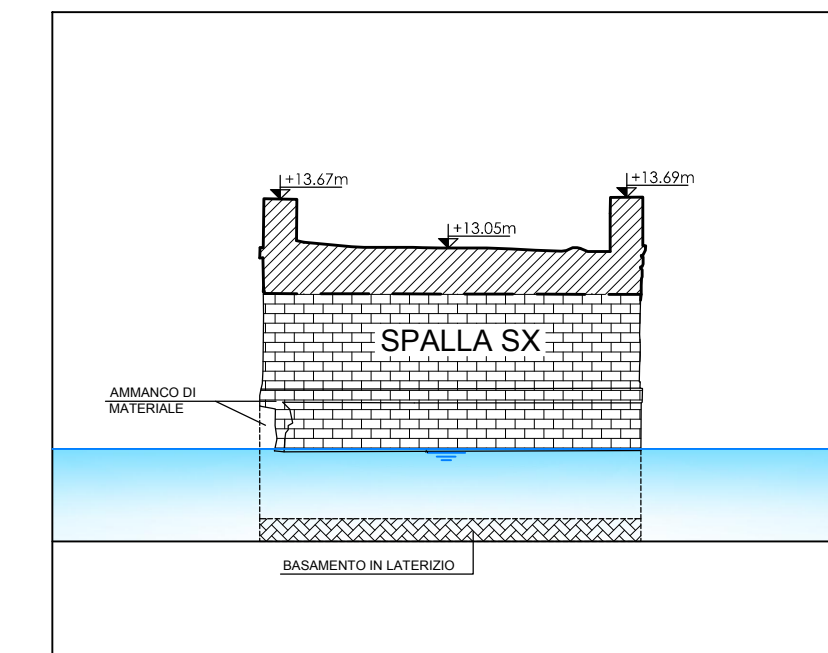
SEZIONE B
SCALA 1:100



SEZIONE C
SCALA 1:100



SEZIONE D
SCALA 1:100



NORME DI RIFERIMENTO

- D.M.17/01/2018: "AGGIORNAMENTO DELLE NORME TECNICHE PER LE COSTRUZIONI"
- Circ. C.S.I.L.P.P. N.617 DEL 02/02/2009: "ISTRUZIONI PER L'APPLICAZIONE DELLE NORME TECNICHE PER LE COSTRUZIONI DI CUI AL D.M. DEL 14/01/2008"

Consorzio di Bonifica PIANURA di FERRARA

CONSORZIO DI BONIFICA PIANURA DI FERRARA
Sede legale e recapito postale:
44121 Ferrara - Via Borgo dei Leoni, 28 - C.F. 93076450381
web: www.bonificaferrara.it - e-mail: info@bonificaferrara.it
pec: posta.certificata@pec.bonificaferrara.it
aderente all'ANAS

RIPRISTINO STRUTTURALE PONTE PRAFITTA
PROGETTO ESECUTIVO
Provincia di Ferrara
Comuni di Portomaggiore ed Argenta

Riparazione locale del ponte stradale di Via Prafitta Bertolina sullo Scolo Fossa di Portomaggiore, nel territorio della frazione di Quartieri in confine fra i Comuni di Portomaggiore ed Argenta (FE)

ELABORATI GRAFICI
STATO DI FATTO

Data: _____ Elab.: **2.1**

IL PROGETTISTA (Dott. Ing. Marco Valpin) IL PROGETTISTA DELLE STRUTTURE (Dott. Ing. Elisa Marlezza) IL RESPONSABILE DEL PROCEDIMENTO (Geom. Marco Ardizzone)

Elab.: Studio ITA Data dis.: 30.11.2018 Pos. arch.: 1810 File: 1810PP01P-E