Consorzio di Bonifica
PIANURA di FERRARA

CONSORZIO DI BONIFICA PIANURA DI FERRARA

Sede legale e recapito postale:
44121 Ferrara - Via Borgo dei Leoni, 28 - C.F. 93076450381
web: www.bonificaferrara.it - e-mail: info@bonificaferrara.it
pec: posta.certificata@pec.bonificaferrara.it
aderente all'ANBI
Associazione Nazionale Bonifiche, Irrigazioni e Miglioramenti Fondiari

SCAVO TRATTO COLLETTORE AA

PROGETTO ESECUTIVO

Provincia di Ferrara
Comuni di Codigoro, Jolanda di Savoia e Fiscaglia

Ripristino dell'officiosità idraulica del Collettore AA dal ponte Nuvolè all'impianto idrovoro di Codigoro

ELABORATI GRAFICI

PLANIMETRIA TRACCIATO

Data:	Elab.:	**3.2**

IL PROGETTISTA
(Dott. Ing. Marco Volpin)

ORDINE DEGLI INGEGNERI DELLA PROVINCIA - ROVIGO -
Dott. Ing. VOLPIN MARCO
ALBO N.762

IL RESPONSABILE
DEL PROCEDIMENTO
(Geom. Marco Ardizzoni)

Elab.: Carlo Mazzanti	Data dis.: Maggio 2019	Pos. arch.: 1801	File: 1801CAA2-02M-E

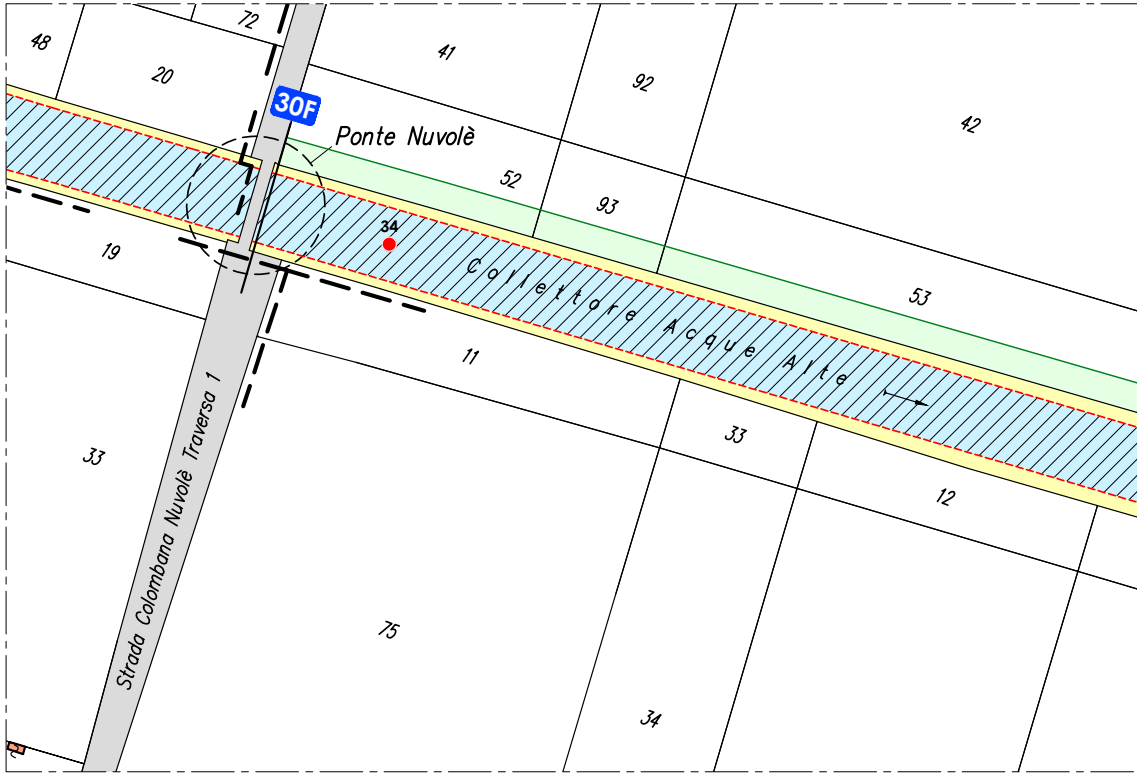
48
20
72
41
92
42
30F
Ponte Nuvolè
52
93
34
19
Collettore Acque Alte
53
11
33
33
12
Strada Colombana Nuvolè Traversa 1
75
34

LEGENDA

SIMBOLOGIA GENERALE

- N Sezioni trasversali rilevate
- NF Sezioni trasversali fittizie per la delimitazione dei tronchi progettuali
- NF Sezioni trasversali fittizie per la delimitazione dei tratti con diverse tipologie di lavorazione
- 🟨 Aree demaniali
- ╌╌ Posizione cigli attuali ricavata dalle sezioni trasversali rilevate
- N Distanza tra ciglio attuale rilevato e confine demaniale

OCCUPAZIONI

- 🟩 Occupazione temporanea
- N Distanza dal confine demaniale al limite dell'occupazione temporanea

ANALISI TERRENO

- ● Campione entro i limiti
- ● Campione fuori dai limiti
- 🟦 Tratti con valori fuori dai limiti

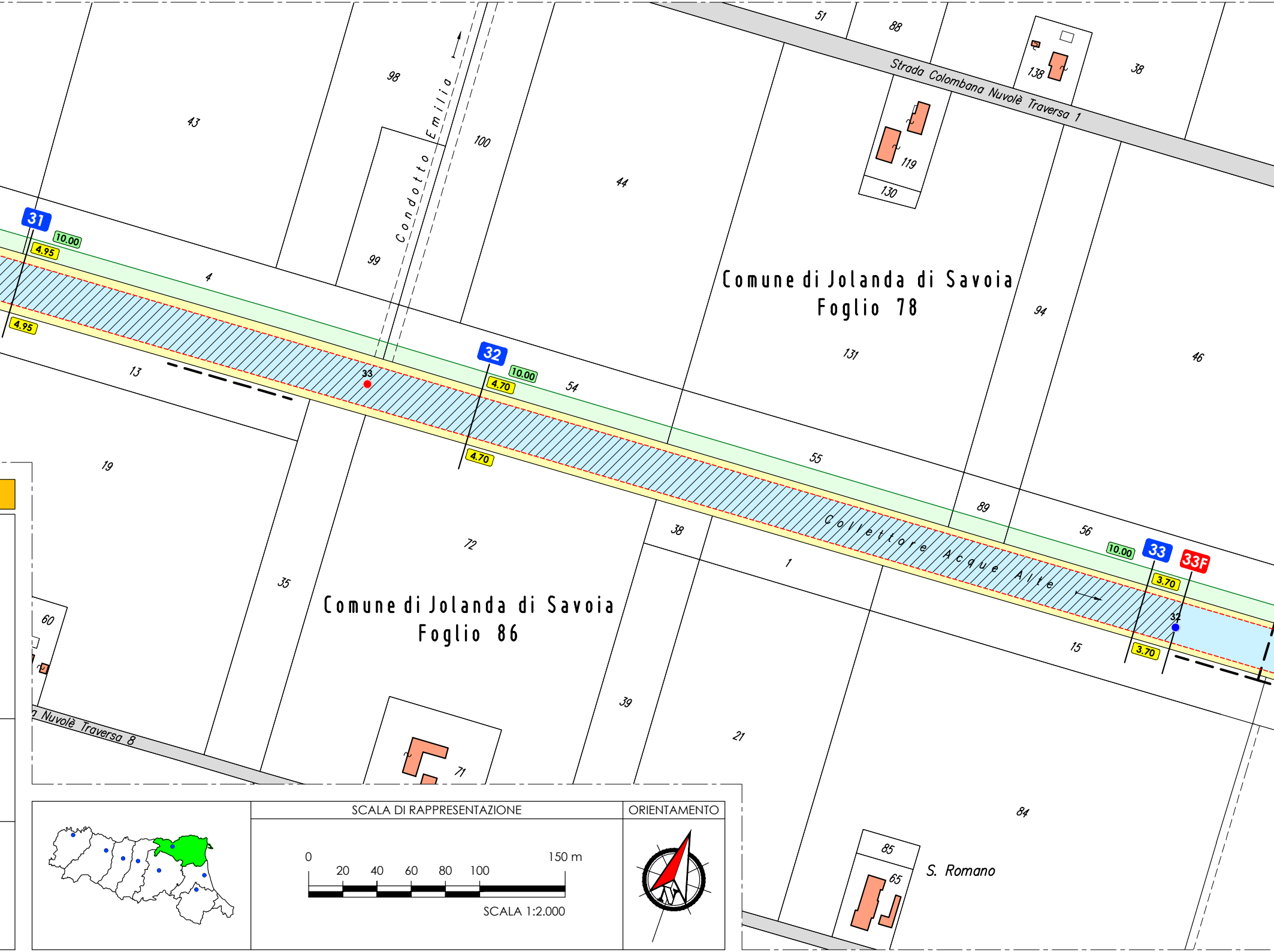
Strada Colombana Nuvolè Traversa 1
Condotto Emilia
Comune di Jolanda di Savoia
Foglio 78
Comune di Jolanda di Savoia
Foglio 86
Collettore Acque Alte
Nuvolè Traversa 8
S. Romano
31
32
33
33F
10.00
4.95
4.95
10.00
4.70
4.70
10.00
3.70
3.70
33
32
51
88
138
38
119
130
98
43
100
44
99
4
94
131
46
13
54
55
89
56
19
72
38
1
15
35
60
39
21
71
84
85
65

SCALA DI RAPPRESENTAZIONE

ORIENTAMENTO

0
20
40
60
80
100
150 m

SCALA 1:2.000

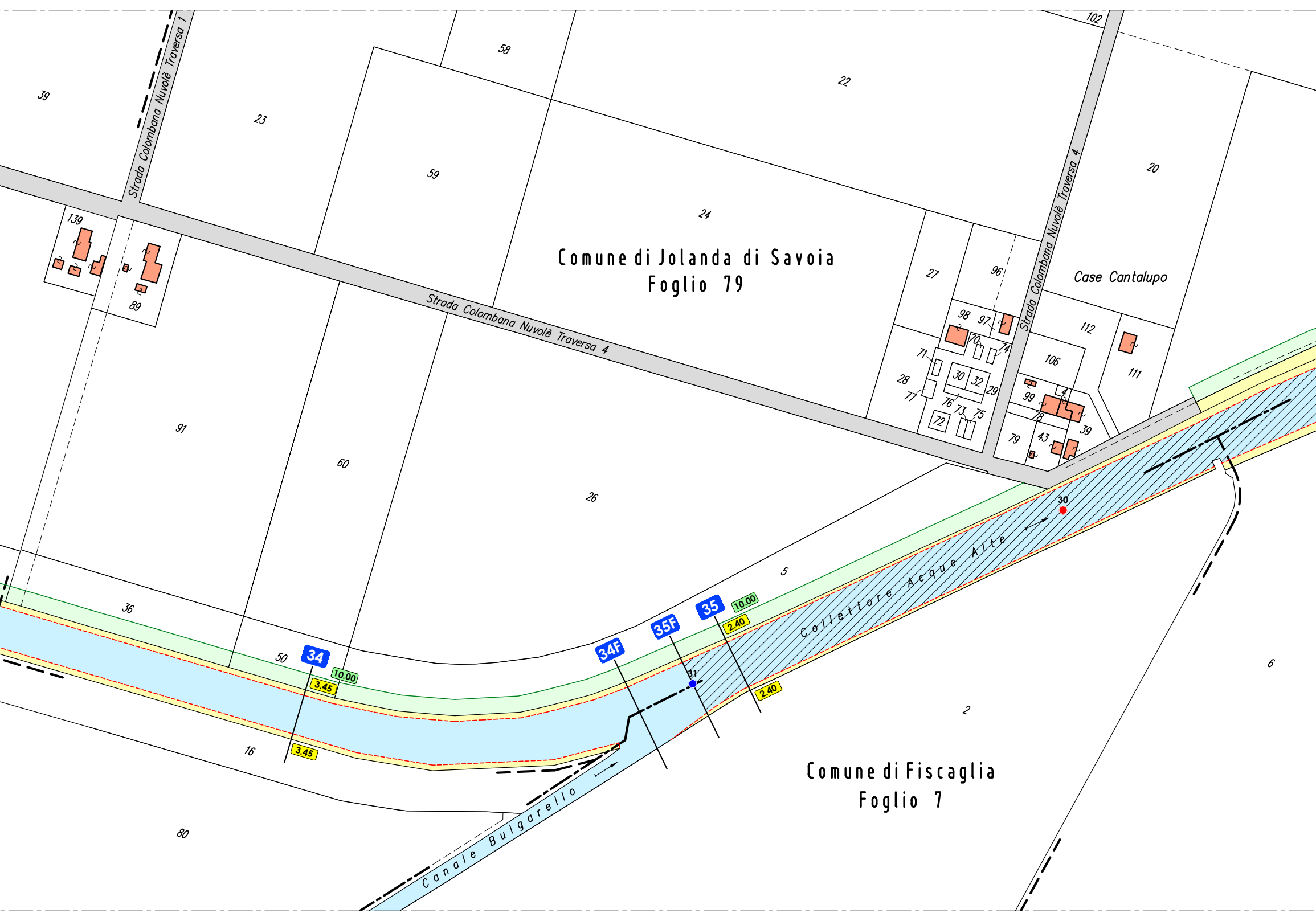
Comune di Jolanda di Savoia
Foglio 79
Comune di Fiscaglia
Foglio 7
Strada Colombana Nuvolè Traversa 1
Strada Colombana Nuvolè Traversa 4
Strada Colombana Nuvolè Traversa 4
Case Cantalupo
Collettore Acque Alte
Canale Bulgarello
39
23
58
22
102
20
59
24
139
89
27
96
98
97
70
74
71
30
32
29
28
77
76
73
75
72
112
106
111
99
4
78
39
79
43
91
60
26
5
36
50
16
80
2
6
34
34F
35F
35
10.00
3.45
3.45
10.00
2.40
2.40
30
31

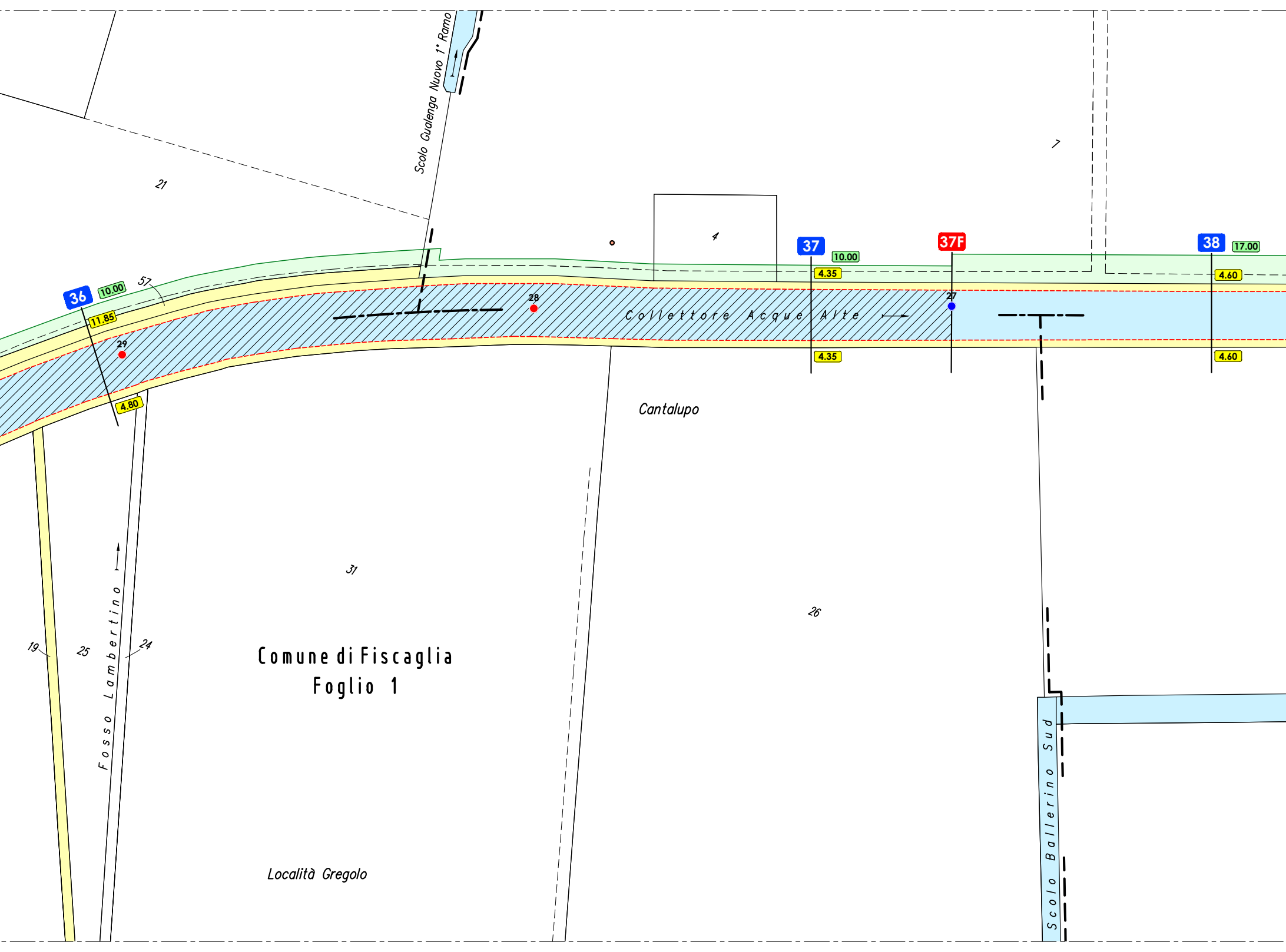
Scolo Gualenga Nuovo 1° Ramo
21
7
4
36
10.00
57
11.85
29
4.80
28
37
10.00
4.35
37F
27
38
17.00
4.60
Collettore Acque Alte
4.35
4.60
Cantalupo
31
26
19
25
Fosso Lambertino
24
Comune di Fiscaglia
Foglio 1
Località Gregolo
Scolo Ballerino Sud

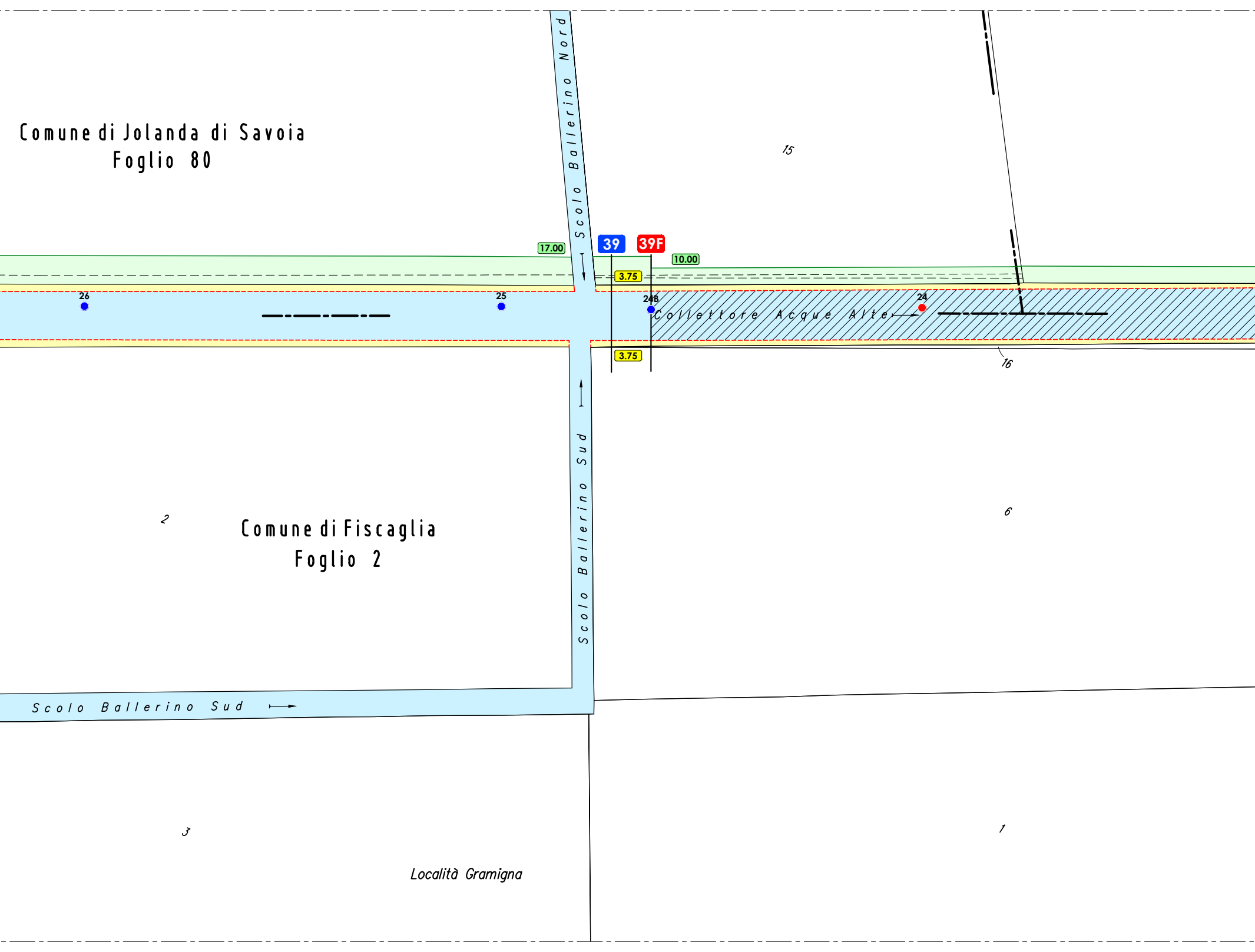
Comune di Jolanda di Savoia
Foglio 80
Scolo Ballerino Nord
15
17.00
39
39F
10.00
3.75
26
25
24B
Collettore Acque Alte
24
3.75
16
2
Comune di Fiscaglia
Foglio 2
6
Scolo Ballerino Sud
Scolo Ballerino Sud
3
Località Gramigna
1

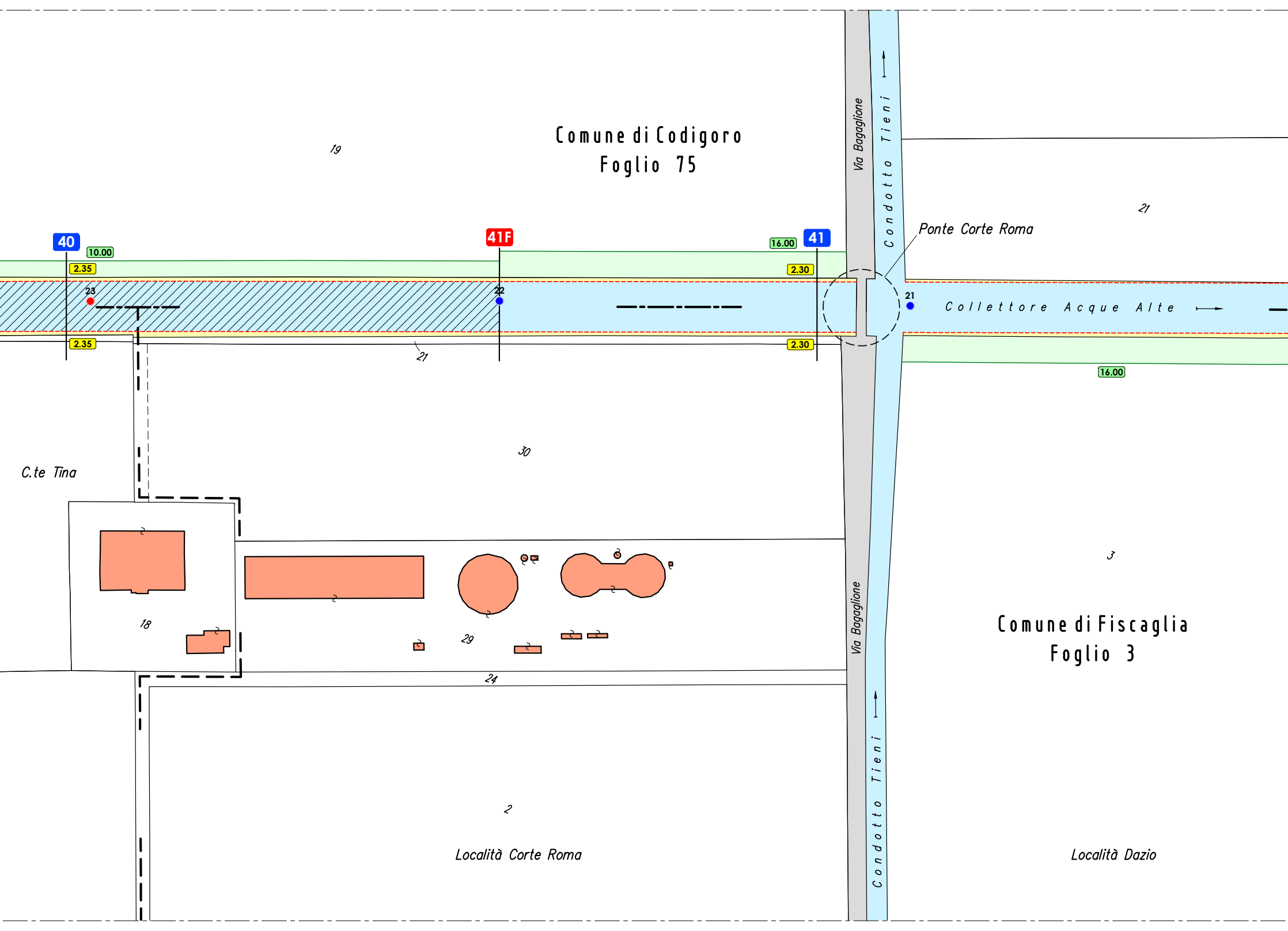
Comune di Codigoro
Foglio 75
19
Via Bagaglione
Condotto Tieni
21
Ponte Corte Roma
40
10.00
2.35
41F
16.00
41
2.30
23
22
21
Collettore Acque Alte
2.35
21
2.30
16.00
30
C.te Tina
18
29
24
3
Via Bagaglione
Comune di Fiscaglia
Foglio 3
Condotto Tieni
2
Località Corte Roma
Località Dazio

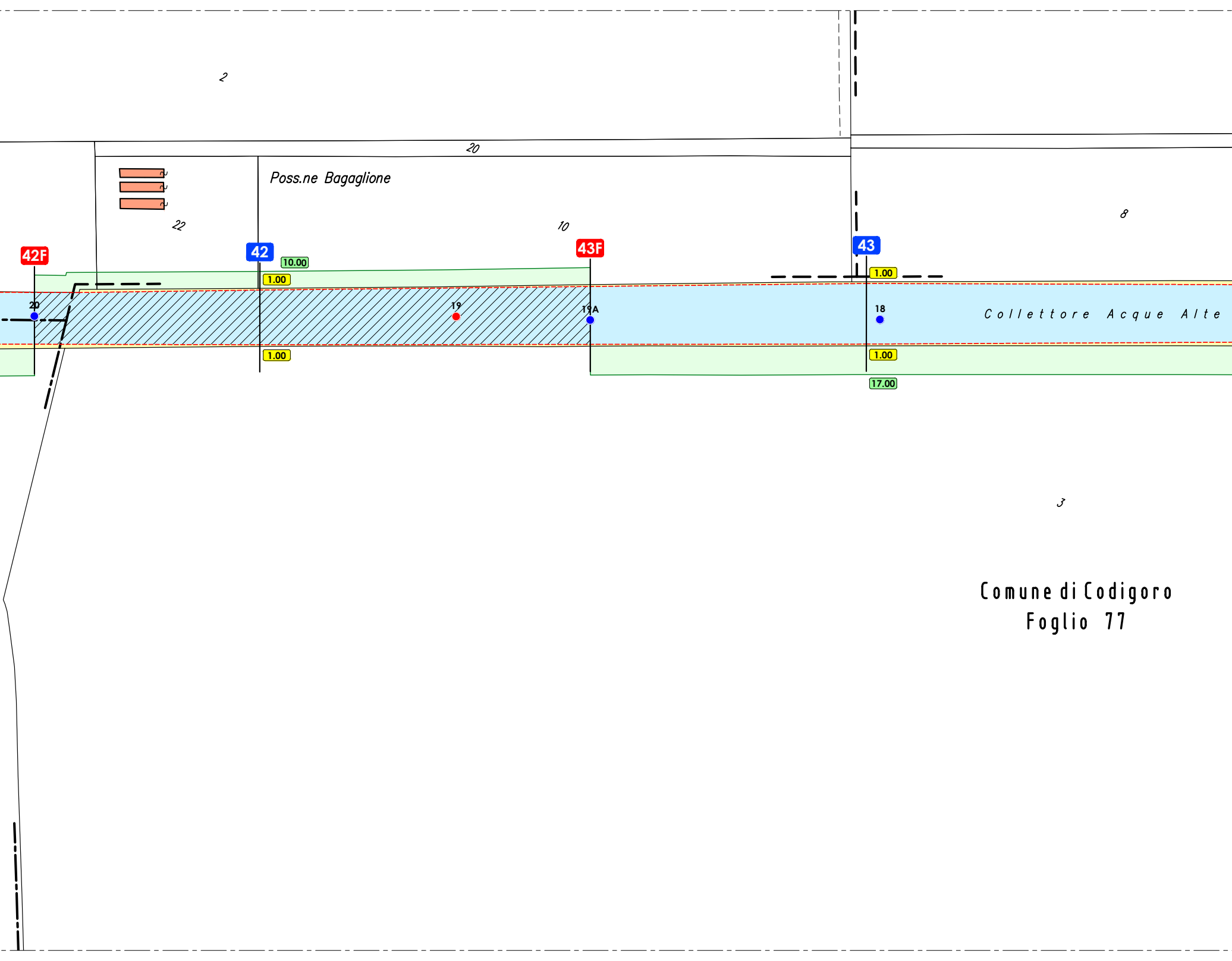
2
20
Poss.ne Bagaglione
22
10
8
42F
42
10.00
1.00
43F
43
1.00
20
19
19A
18
Collettore Acque Alte
1.00
1.00
17.00
3
Comune di Codigoro
Foglio 77

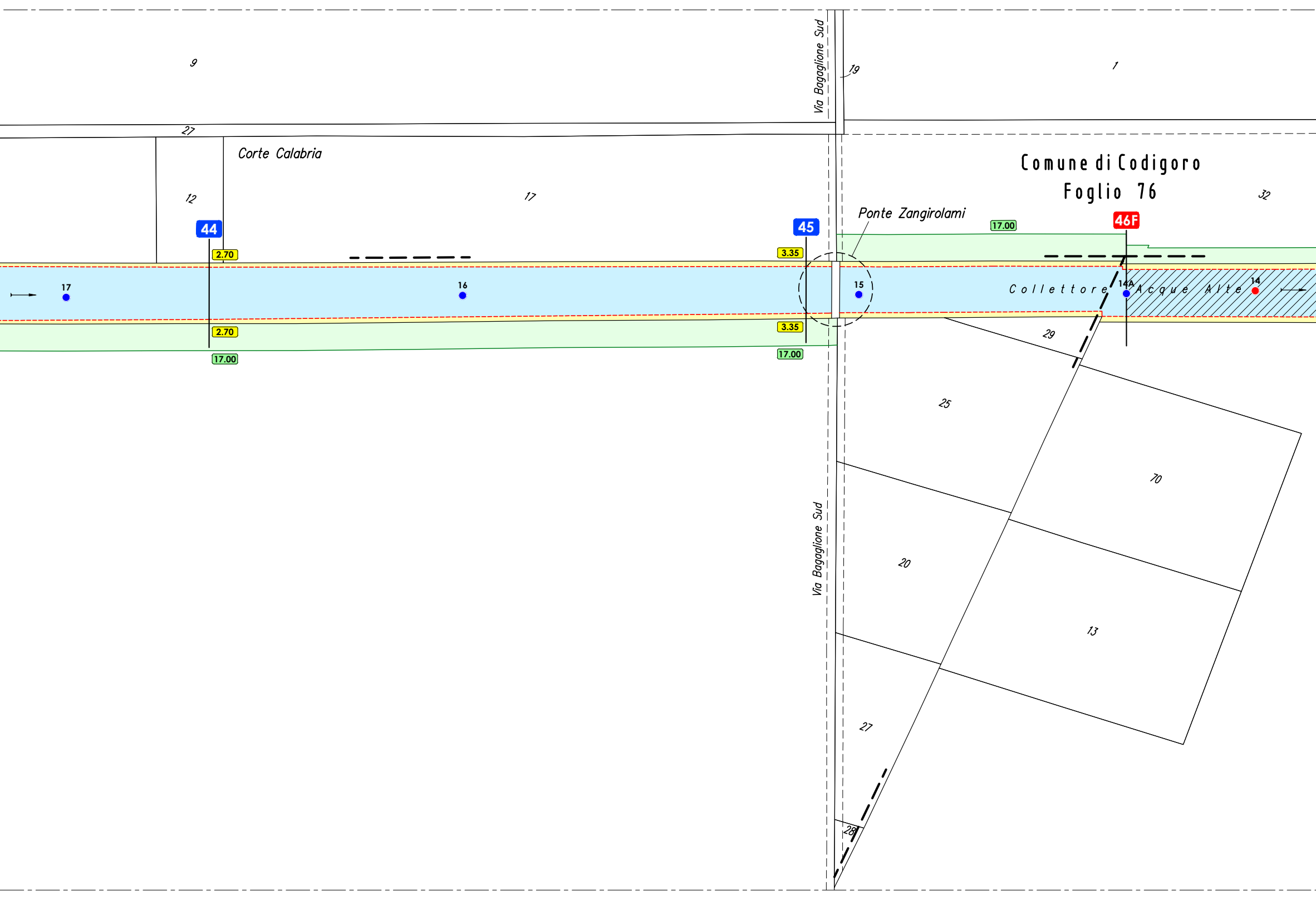
Comune di Codigoro
Foglio 76
Via Bagaglione Sud
Via Bagaglione Sud
Corte Calabria
Ponte Zangirolami
Collettore Acque Alte
9
19
1
27
12
17
32
44
45
46F
2.70
2.70
3.35
3.35
17.00
17.00
17.00
17.00
17
16
15
14A
14
29
25
70
20
13
27
28

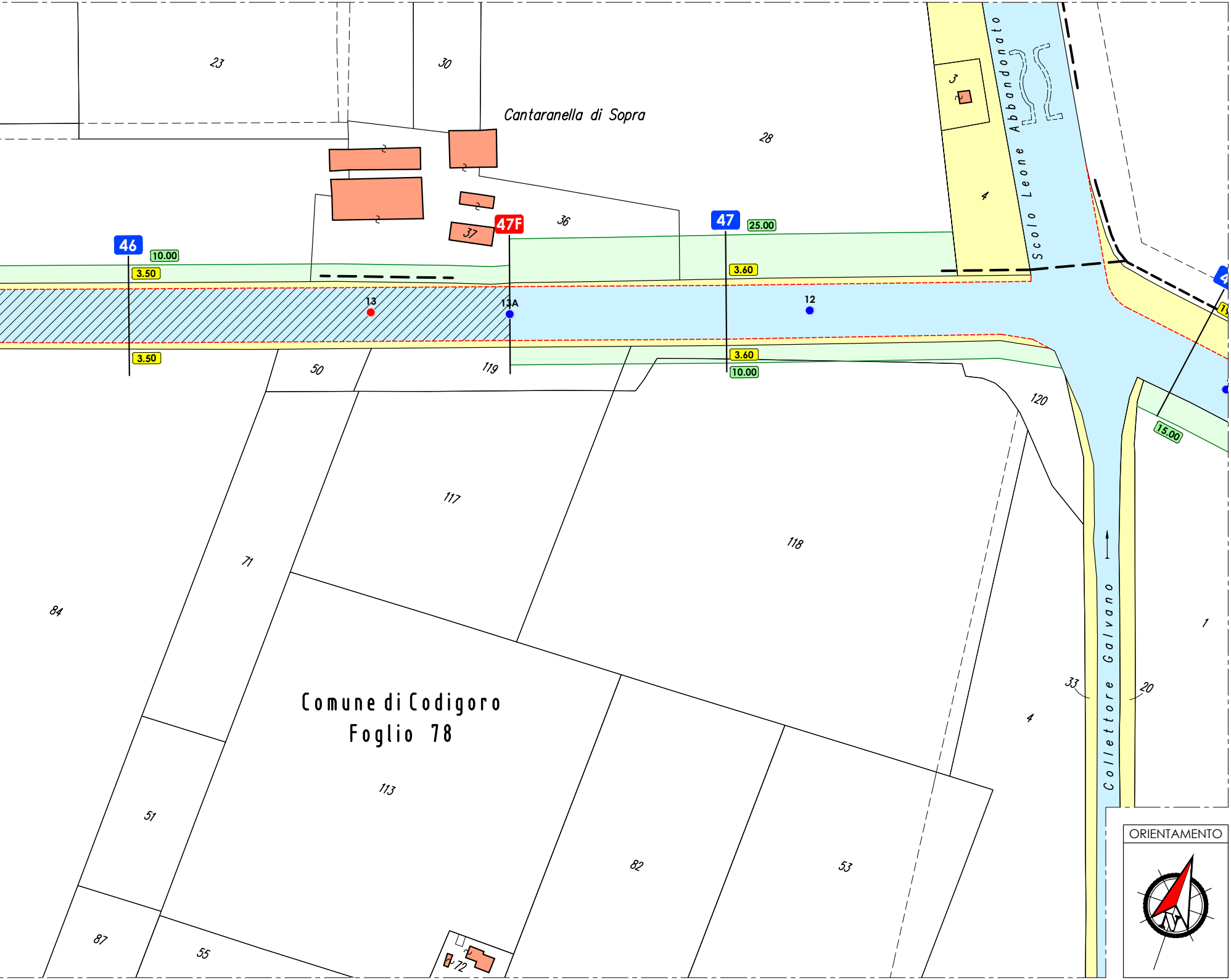
23
30
Cantaranella di Sopra
28
3
2
4
Scolo Leone Abbandonato
36
37
47F
47
25.00
46
10.00
3.50
3.60
13
13A
12
3.50
3.60
10.00
50
119
120
15.00
117
118
71
84
1
Comune di Codigoro
Foglio 78
33
20
Collettore Galvano
4
113
51
82
53
87
55
72
ORIENTAMENTO

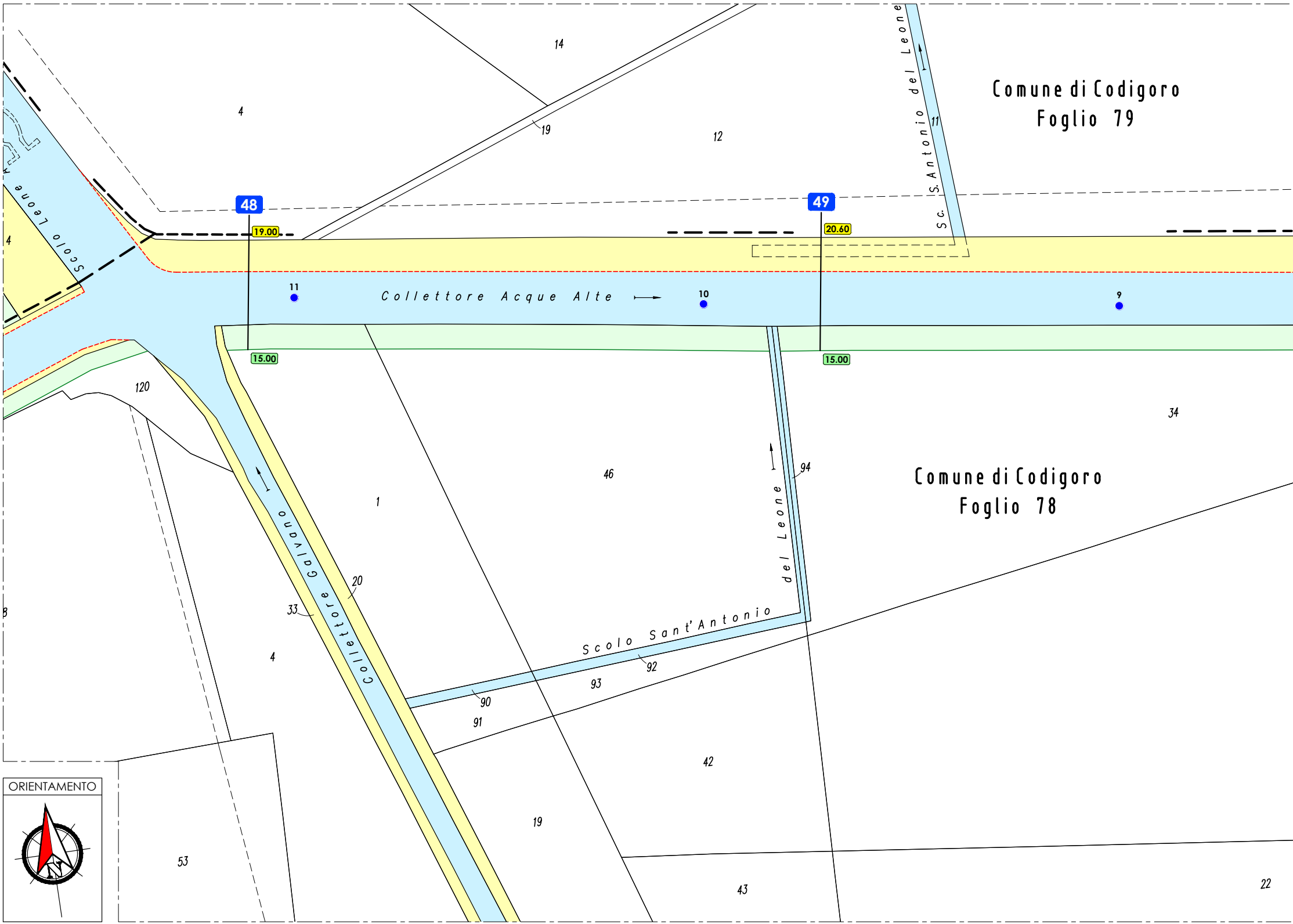
Comune di Codigoro
Foglio 79
Comune di Codigoro
Foglio 78
Collettore Acque Alte
Collettore Galvano
Scolo Leone
Sc. S. Antonio del Leone
Scolo Sant'Antonio del Leone
48
49
19.00
15.00
20.60
15.00
11
10
9
14
4
19
12
11
4
120
34
46
94
1
20
33
4
92
93
90
91
42
19
53
43
22
ORIENTAMENTO

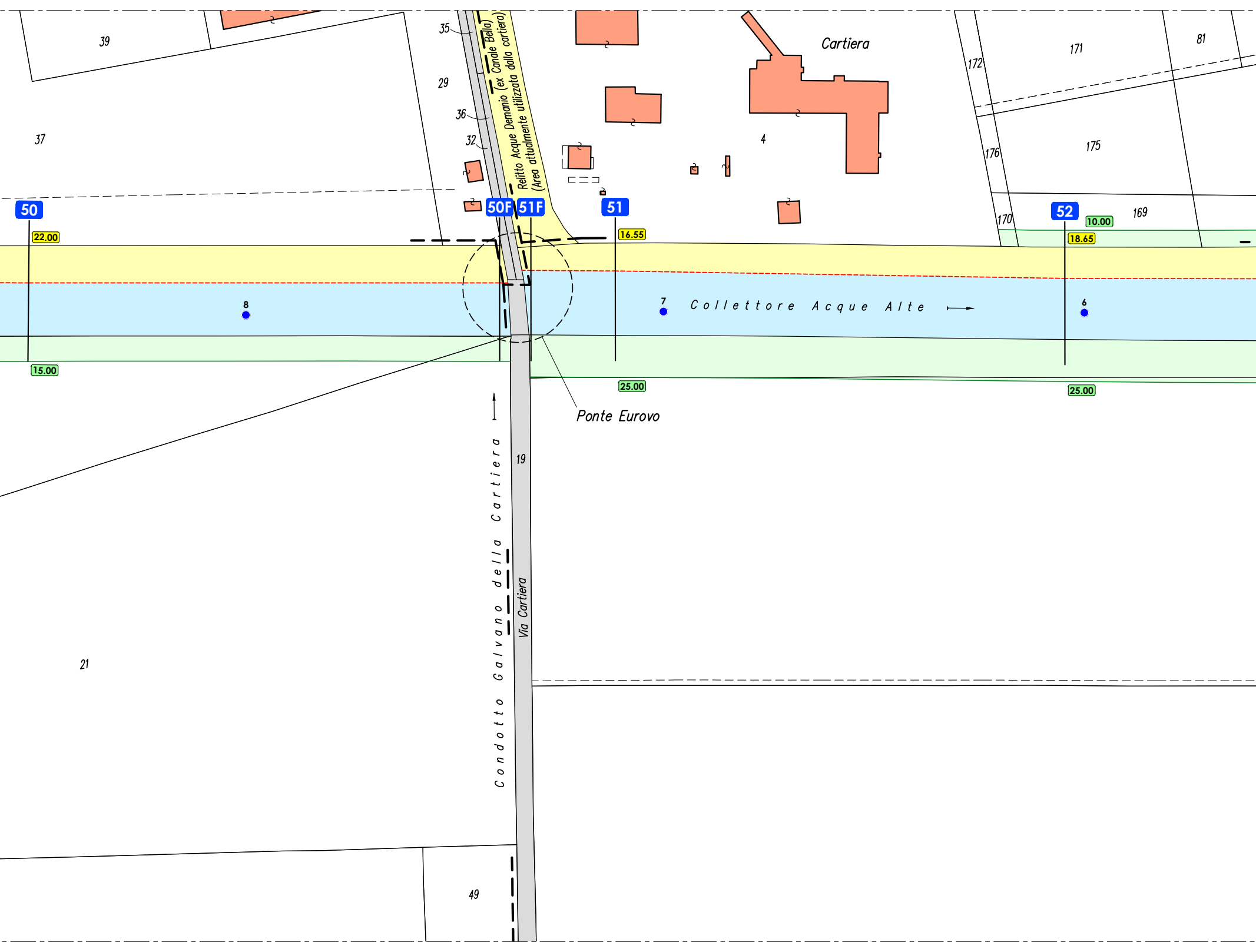
Cartiera
39
37
35
29
36
32
Relitto Acque Demanio (ex Canale Bello)
(Area attualmente utilizzata dalla cartiera)
4
171
81
172
176
175
170
169
50
50F
51F
51
52
22.00
16.55
10.00
18.65
15.00
25.00
25.00
8
7
6
Collettore Acque Alte
Ponte Eurovo
19
Condotto Galvano della Cartiera
Via Cartiera
21
49

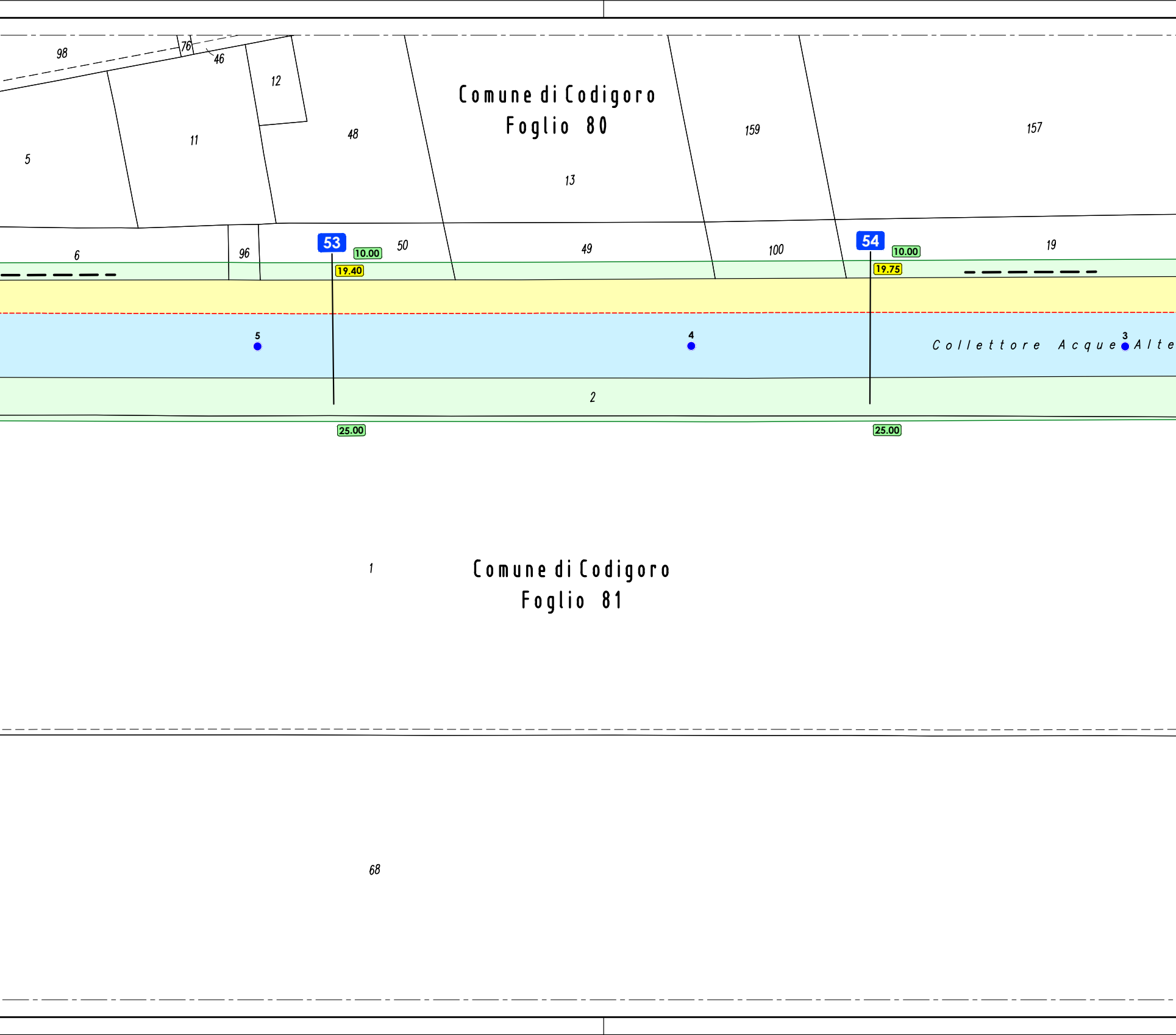
Comune di Codigoro
Foglio 80
98
76
46
12
5
11
48
13
159
157
6
96
53
10.00
19.40
50
49
100
54
10.00
19.75
19
5
4
3
Collettore Acque Alte
2
25.00
25.00
1
Comune di Codigoro
Foglio 81
68

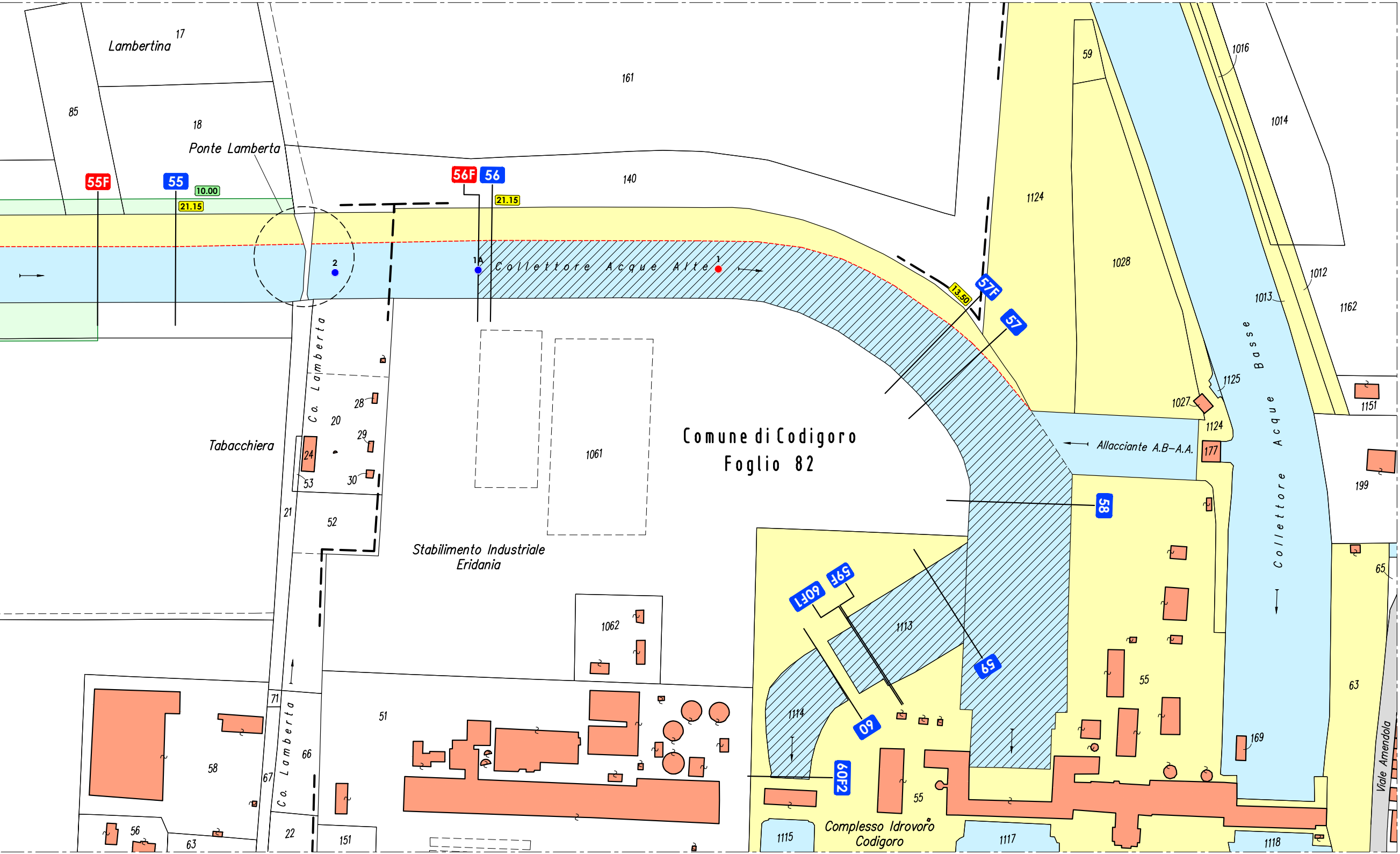
Comune di Codigoro
Foglio 82
Lambertina
17
85
18
Ponte Lamberta
161
140
55F
55
10.00
21.15
56F
56
21.15
13.50
57F
57
58
59F
60F1
59
60
60F2
2
1A
1
Collettore Acque Alte
Co. Lamberta
28
20
29
24
53
30
21
52
Tabacchiera
1061
Stabilimento Industriale Eridania
1062
71
66
67
58
51
56
63
22
151
59
1124
1028
1016
1014
1012
1013
1162
1125
1027
1124
177
Allacciante A.B–A.A.
Collettore Acque Basse
1151
199
65
63
1113
1114
55
55
169
Viale Amendola
1115
Complesso Idrovoro Codigoro
1117
1118

1801CAA2-02M-E 1=1